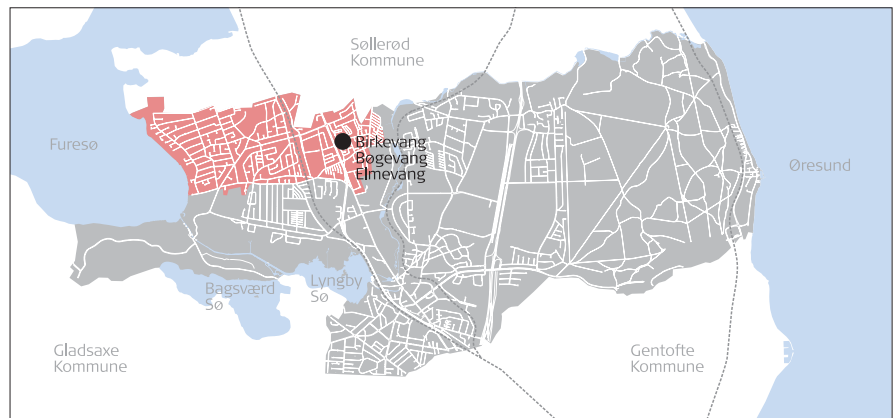


**LINDEVANGENS HAVEBY:
BIRKEVANG 1-55, 2-56
BØGEVANG 1-49, 2-50
ELMEVANG 1-53, 2-54**

Opførelsesår: 1936
Bygherre: Muremester E. Cortsen
Arkitekt: P. Koch
Antal boliger: 160

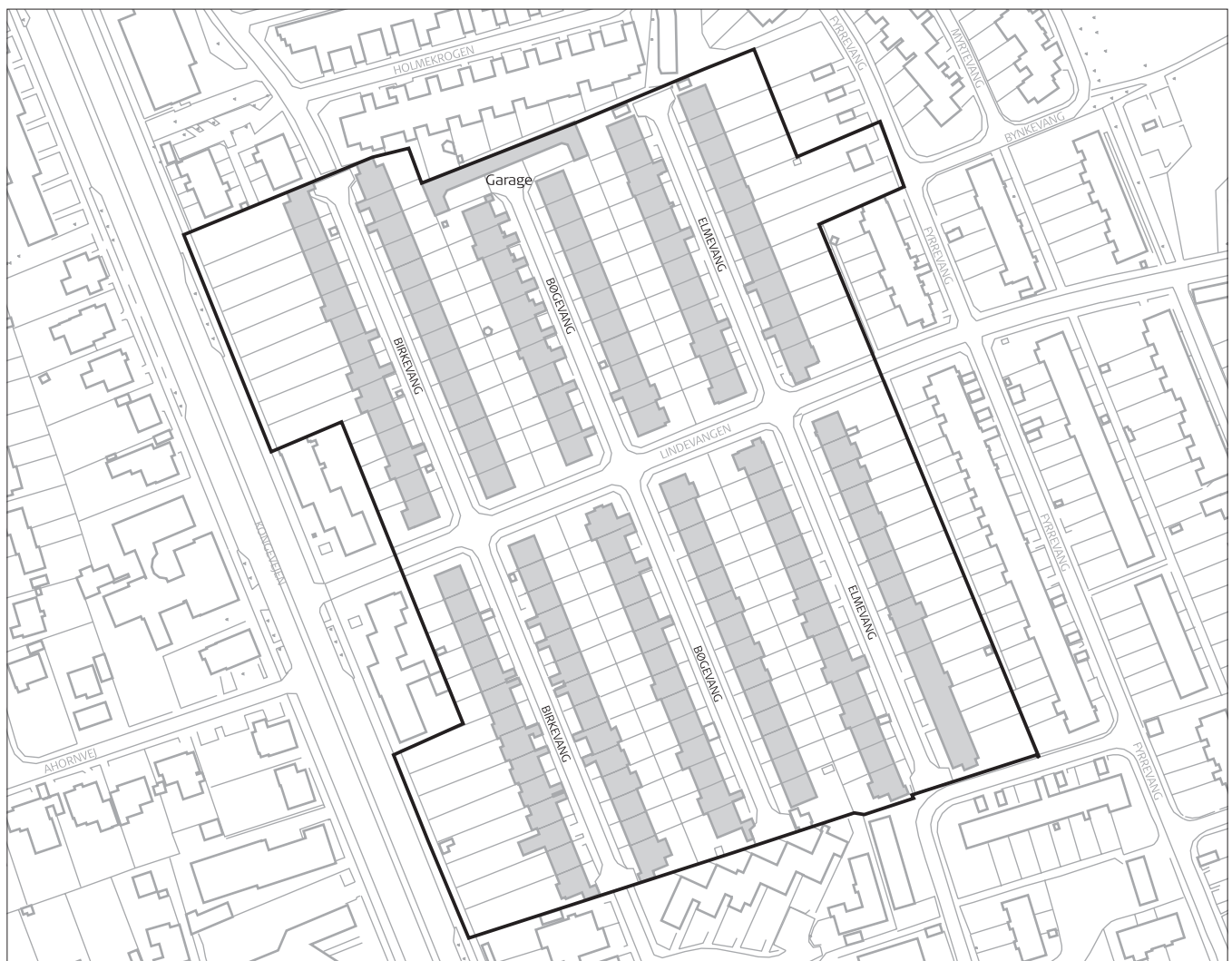


Rækkehusenes beliggenhed i Lyngby-Taarbæk Kommune

Birkevang m. fl.

Bebyggelsen består af 12 rækkehuslængder, placeret på hver side de blinde veje Elmevang, Bøgevang og Birkevang, henholdsvis nord og syd for Lindevangen. For enden af Bøgevang findes et garageanlæg. Rækkehuslængerne er helt lige, men er underopdelt ved spring i tagene,

hvorved der sker tilpasning til terrænets bevægelser. Adgangen til boligerne sker fra henholdsvis øst- og vestsiden gennem relativt smalle forarealer med meget forskellig udformning. Haverne vender mod henholdsvis øst og vest og er overvejende omkranset af hække.



Birkevang m.fl., mål 1:2.500



Bøgevang set fra Lindevangen mod syd

Bebyggelsen rummer i alt 160 boliger, hver med et bebygget areal på ca. 70 m², og er opført i 1936 med P. Koch som arkitekt. Husene er i 1 etage med høj kælder og udkræget betontag med tagpap og ensidigt fald mod gadesiden. Facaderne er i gule teglsten med tilbagerykkede partier med hjørnevinduer på alle havesiderne. For 4 længer (Elmevang øst- og vestside, Bøgevang østside, Birkevang østside, alle nord for Lindevangen) er der også tilbagerykket facade med hjørnevindue på indgangssiden. På de resterende 8 længer er indgangsfacaden glat med en rød, halvstens indramning af indgangsdøren. Der er foretaget udskiftninger af døre og vinduer næsten overalt og tage er efterisoleret og der er tilføjet terrasseoverdækninger og tilbygninger på havesiden samt carporte og skure på gadesiden.

Bebyggelsen er tidstypisk, hvilket især opleves hvor der er et hjørnevindue i forbindelse med indgangsdøren. Men hovedindtrykket domineres af de meget forskelligt udformede forarealer, der spænder fra helt lukkede haver med hæk til mere eller mindre åbne arealer med carporte, skure og støttemure.

Bebyggelsen er tildelt middel bevarelsesværdi (4).

Bebyggelsen er omfattet af lokalplan 181.






Elmevang set fra Lindevangen mod nord



Elmevang. Haveside set fra Lindevangen



Elmevang. Indgangsside set mod nord

-  Høj bevaringsværdi
-  Middel bevaringsværdi
-  Lav bevaringsværdi



Birkevang m.fl., bevaringsværdier mål 1:2.500