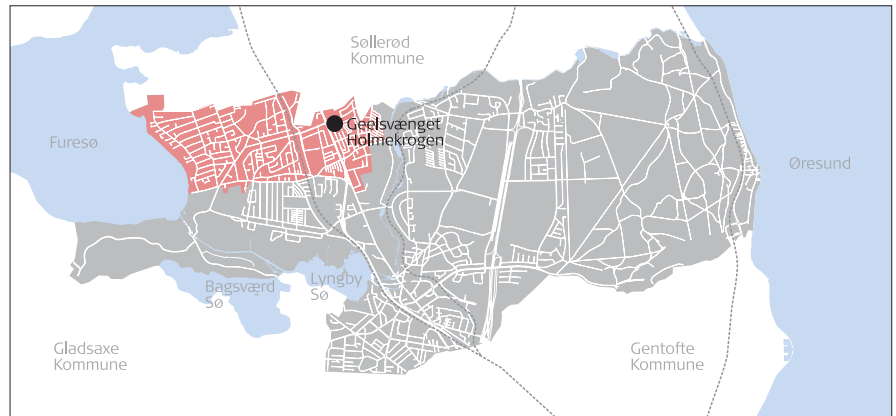


**GEELSVÆNGET 1-15, 2-22
HOLMEKROGEN 1-21**

Opførelsesår: 1937
 Bygherre: Ingeniør Rathsach og
 Stenfeld-Hansen
 Arkitekt: Helmer Remark og
 S. Aa. Petersen
 Antal boliger: 30

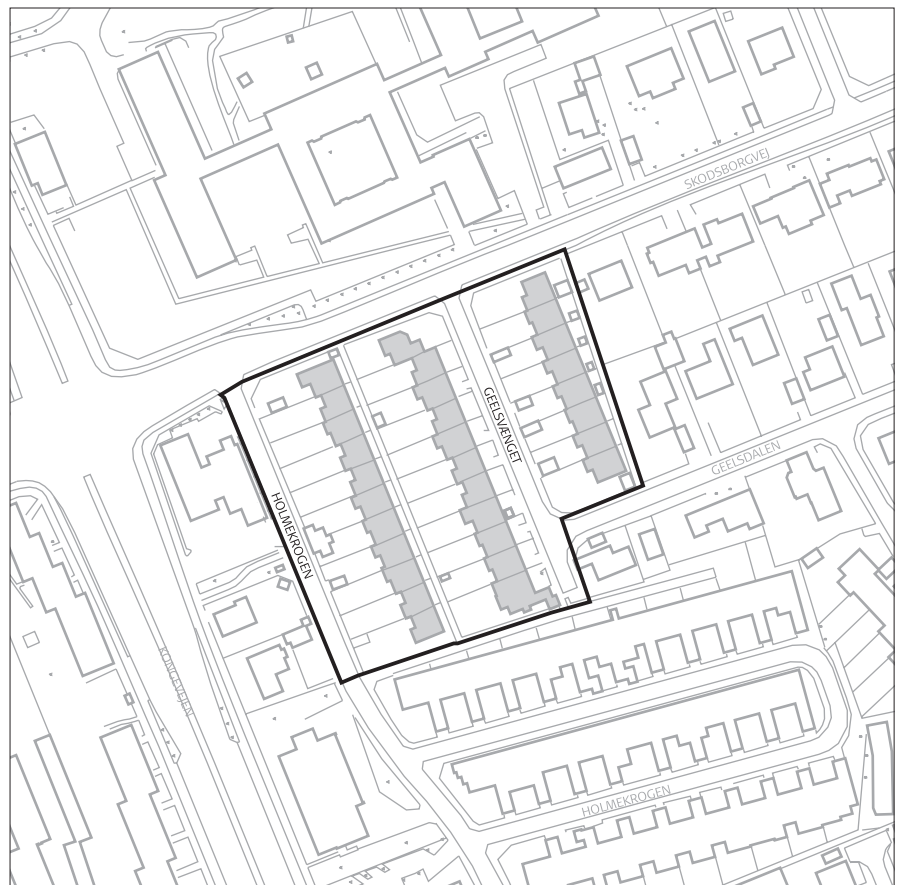


Rækkehusenes beliggenhed i Lyngby-Taarbæk Kommune

Geelsvænget m. fl.

Bebyggelsen består af 3 længer placeret vinkelret på Skodsborgvej omkring Geelsvænget og langs Holmekrogen. Adgangen til boligerne sker fra østsiden gennem forarealer af varierende størrelse, enten direkte fra vejen (den midterste længe) eller fra en fælles adgangssti (de to yderste længer). På vestsiden findes forholdsvis store haver, overvejende omkranset af hække.

Bebyggelsen rummer i alt 30 boliger, hver med et bebygget areal på ca. 80 m², og er opført i 1937 med Helmer Remark og S. Aa. Petersen som arkitekter. Husene er i 1 etage med kælder og tage er belagt med tagpap og har ensidigt fald. Facaderne er i røde teglsten og havefacaden er udformet med fremspringende partier, der giver læ til en terrasse. Der er foretaget en del udskiftninger af døre og vinduer og tilføjet terrasseoverdækninger på havesiden og carporte på gadesiden.



Geelsvænget m.fl., mål 1:2.500



Geelsvænget set mod nord

Bebyggelsen er meget gedigen og stilfærdig, med en del frodige haver og en fin stemning på de smalle adgangsstier. På indgangssiden findes en del steder stadig de oprindelige gitre mellem boligerne og den indmurede glasplade over hoveddøren. Vejsiderne (især Geelsvænget) er præget af carporte og store, åbne parkeringsarealer.

Bebyggelsen er tildelt middel bevaringsværdi (4) og er registreret i kommuneatlas.




Bebyggelsen er ikke omfattet af lokalplan eller byplanvedtægt.

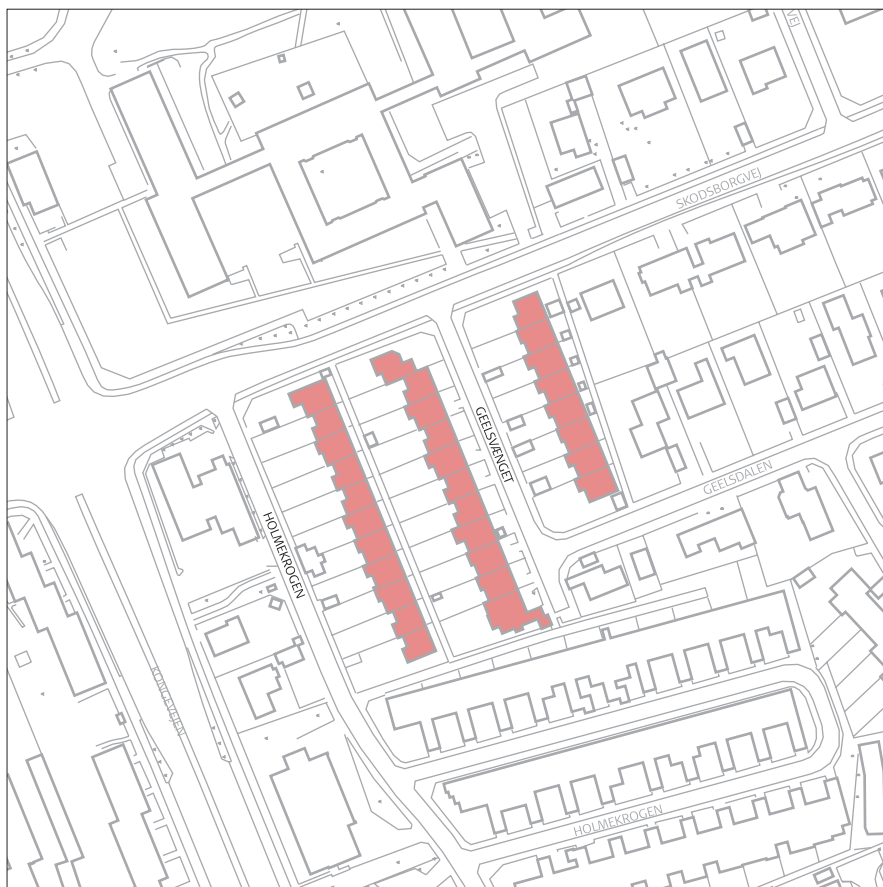


Vestlige adgangssti set mod nord



Østlige adgangssti set fra Geelsvænget mod nord

-  Høj bevaringsværdi
-  Middel bevaringsværdi
-  Lav bevaringsværdi



Geelsvænget m.fl., bevaringsværdier mål 1:2.500