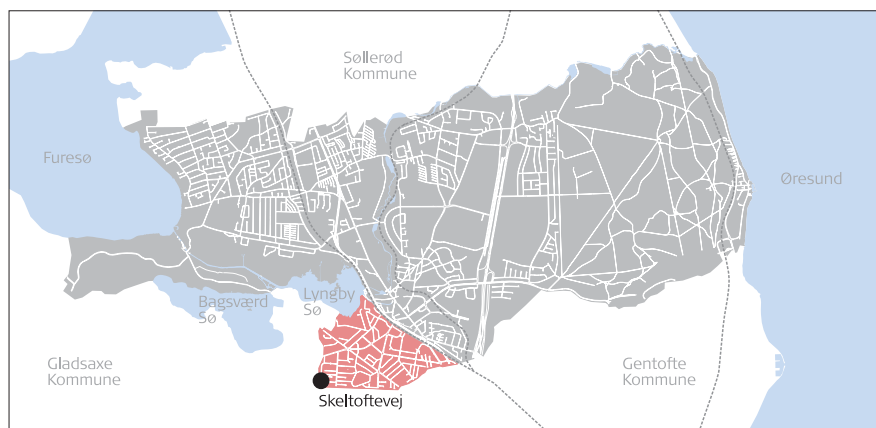


SKELTOFTEVEJ 63-97, 60-94

Opførelsesår: 1941-43
 Bygherre: Malermester K. Lorentzen
 Arkitekt: Arne Poulsen
 Antal boliger: 36



Rækkehusenes beliggenhed i Lyngby-Taarbæk Kommune

Skeltoftevej

Bebyggelsen er placeret i 2 længer, parallelt med og tilbagetrukket fra vejen. Adgangen sker på vejens vestside gennem store forhaver og på østsiden gennem de ret dybe haver. De enkelte grunde markeres meget forskelligt (åbne forarealer, hække, lave stakitter og høje plankeværker) og ud mod vejen findes et stort antal skure, garager og carporte. Langs vejen er der nyplantede træer.

Bebyggelsen rummer i alt 36 boliger, hver med et bebygget areal på ca. 80 m², og er opført i 1941-43 med Arne Poulsen som arkitekt. Husene er i 1 etage med saddeltag. Facader er i gule teglsten med markerede lejlighedsskel i røde teglsten. Tagene er dækket med røde tagtegl, der flere steder er fornyede.

Bebyggelsen er en del ombygget med nye ovenlysvinduer i forbindelse med udnyttelse af tagetager og tilføjelse af tilbygninger, terras-



Skeltoftevej, mål 1:2.500



Skeltoftevej set mod nord




seoverdækninger, skure og garager/ carporte. På grund af de store haver og forhaver tegnes gadebilledet ikke så meget af bygningerne, hvis tage blot anes, men mere af hække, plankeværker og skure. De nyplantede træer vil med tiden give gaden mere karakter.

Bebyggelsen er tildelt middel bevaringsværdi (5).

Bebyggelsen er omfattet af lokalplan 104.



Skeltoftevej, vejens vestsider set mod syd

-  Høj bevaringsværdi
-  Middel bevaringsværdi
-  Lav bevaringsværdi



Skeltoftevej, bevaringsværdier målt 1:2.500