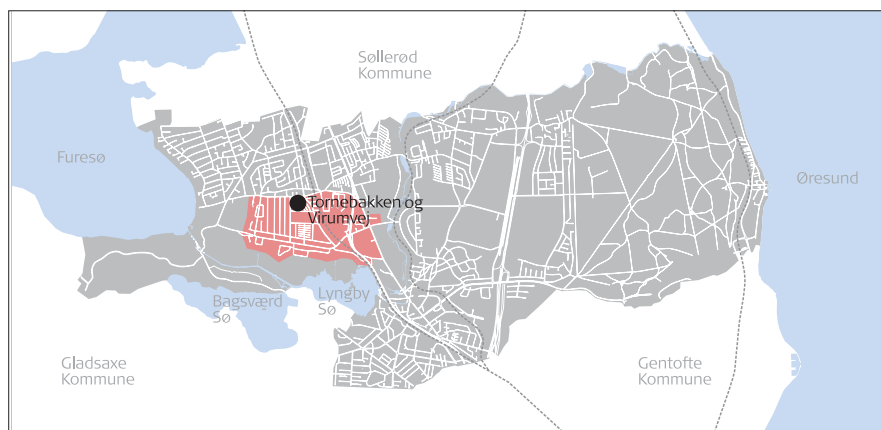


**TORNEBAKKEN 1-65
VIRUMVEJ 69A-79B**

Opførelsesår: 1948-50
Bygherre: Johan Christensen & Søn
Arkitekt: Knud Thorball
Antal boliger: 47



Rækkehusenes beliggenhed i Lyngby-Taarbæk Kommune

Tornebakken og Virumvej

Bebyggelsen er opdelt i 5 rækkehuslænger, der er placeret i en vinkel vest for Tornebakken og syd for Virumvej med et fælles garageanlæg omsluttet af bebyggelsen. Tornebakken er i begge sider forsynet med nyplantede træer.

Rækkehusene har adgang via for haver, der gennemgående er meget afvekslende anlagt og som en kvalitet er friholdt for carporte og gara-

ger. Haverne vender mod vest og syd og har adgang fra bagstier, der til dels er fælles med den tilstødende bebyggelse.

Bebyggelsen rummer i alt 47 boliger, hver med et bebygget areal på ca. 60 m², og er opført i 1948-50 af Johan Christensen & Søn med Knud Thorball som arkitekt. Husene er i 1 etage med udnyttet tagetage og kælder. De 3 længer langs Tornebakken er opført med gavle i røde teglsten og facader i røde teglsten



Tornebakken og Virumvej, mål 1:2.500



Tornebakken set mod nord

med gult mønstermurværk, mens de 2 længer langs Virumvej har gule teglsten i gavle og facader i gule teglsten med rødt mønstermurværk. Alle tage er dækket med røde tagtegl og er for hvert hus forsynet med en trekantet kvist på hver side af huset. En del tage er udskiftet og der er andre steder ilagt nyere tagvinduer. De enkelte huses facader er strengt symmetrisk opbygget med et vindue på hver side af henholdsvis indgangsdør og havedør, der begge er forsynet med buet stik og desuden er den trekantede kvist placeret midt på taget.

Bebyggelsen er forholdsvis velbevaret og de trekantede kviste med tegltag samt facadernes mønstermurværk giver bebyggelsen sin egen identitet. Der er foretaget den del vinduesudskiftninger og opført en del terrasseoverdækninger på havesiderne, men bebyggelsens særlige karakter er bevaret og her er det især et plus, at der ikke er opført carporte eller garager i forhaverne.

Bebyggelsen er tildelt middel bevaringsværdi (4).




Bebyggelsen er ikke omfattet af lokalplan eller byplanvedtæget.

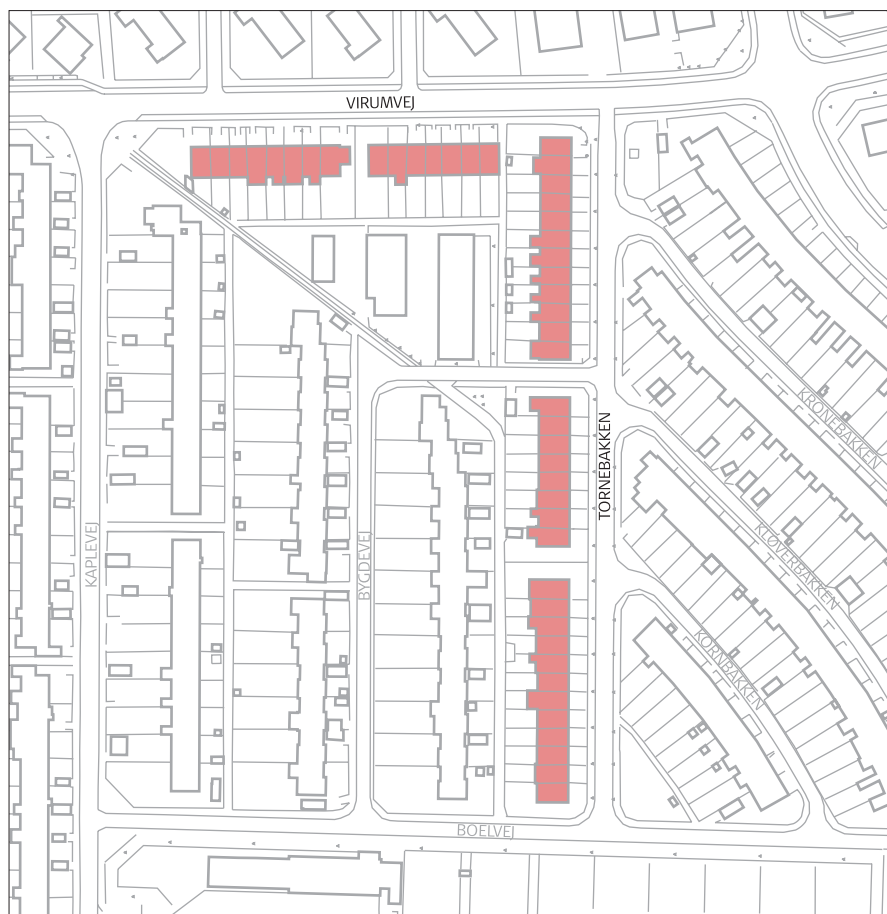


Virumvej set mod vest



Tornebakken, facadens mønstermurværk

-  Høj bevaringsværdi
-  Middel bevaringsværdi
-  Lav bevaringsværdi



Tornebakken og Virumvej, bevaringsværdier mål 1:2.500