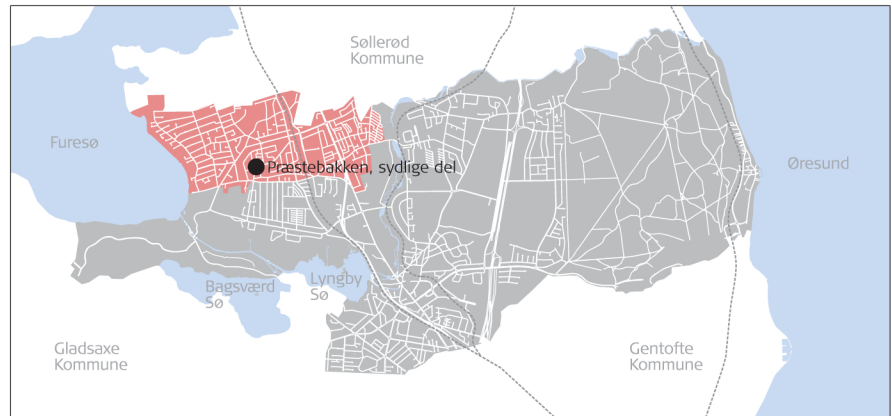


**PRÆSTEBAKKEN SYD:
PRÆSTEBAKKEN, 1-19, 2-18**

Opførelsesår: 1945
 Bygherre: Konsortium ved
 landsretssagfører Leo Dannin
 Arkitekt: Henning Ibbo og
 Hubert Poulsen
 Antal boliger: 19



Rækkehusenes beliggenhed i Lyngby-Taarbæk Kommune

Præstebakken (sydlige del)

Bebyggelsen ligger som 2 rækkehuslænger, én på hver side af den sydligste del af Præstebakken ud mod Virum Stationsvej.

Rækkehusene har adgang via små forarealer, henholdsvis direkte fra vestsiden af vejen og fra en adgangssti, der fra Virum Stationsvej følger området østgrænse med forbindelse ud til Præstebakken mod nord. Haverne er vestvendte og har

adgang dels fra Præstebakken og dels fra en bagsti langs området vestgrænse.

Bebyggelsen rummer i alt 19 boliger, hver med et bebygget areal på ca. 70 m², og er opført i 1945 med Henning Ibbo og Hubert Poulsen som arkitekter. Husene er i 1 etage med kælder og (senere) udnyttet tagetage. Facaderne er opført i gule teglsten og tagene, der på grund af terrænfaldet er opdelt, er dækket med røde tagtegl. Der er senere



Præstebakken, sydlig del, mål 1:2.500

foretaget vindues- og dørudskiftninger, og i forbindelse med udnyttelse af tagetage er der tilføjet en del forskelligt formede kviste og ovenlysvinduer.

Bebyggelsen er meget stilfærdig og der er på grund af de smalle forarealer og små haver kun tilføjet meget få carporte og enkelte tilbygninger på havesiden samt enkelte supplerende overdækninger eller vindfang på indgangssiden.

Bebyggelsen er tildelt middel bevaringsværdi (5)




Bebyggelsen er ikke omfattet af lokalplan eller byplanvedtægt.

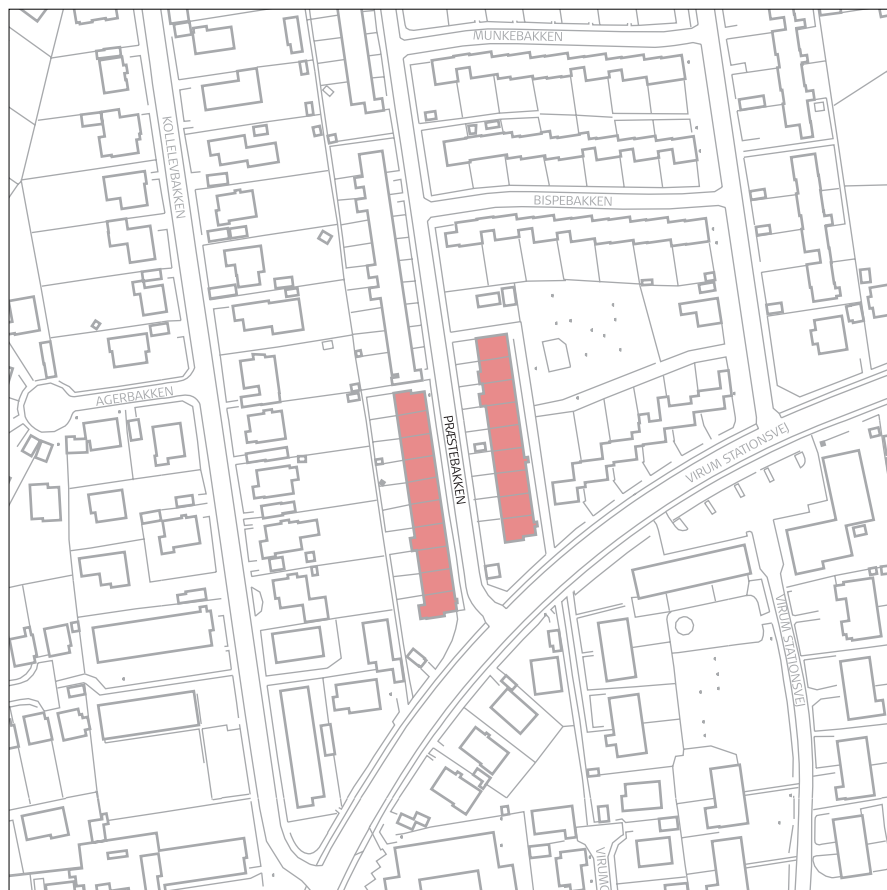


Præstebakken set mod syd



Adgangssti fra Virum Stationsvej set mod nord

-  Høj bevaringsværdi
-  Middel bevaringsværdi
-  Lav bevaringsværdi



Præstebakken, sydlige del, bevaringsværdier mål 1:2.500