

KVÆDEVEJ 47-117, 48-118

Opførelsesår: 1952-53

Bygherre: Johan Christensen & Søn

Arkitekt: Knud Thorball

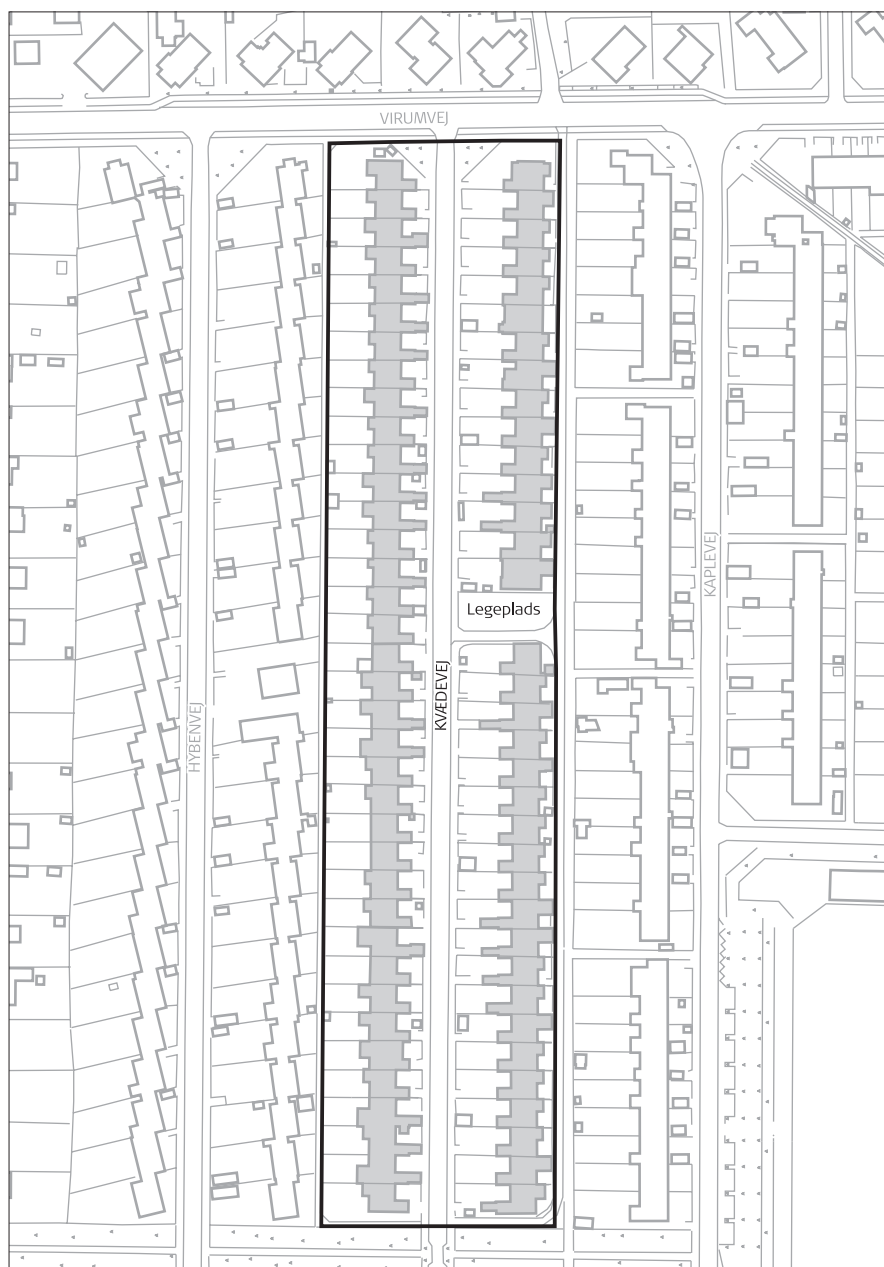
Antal boliger: 72

*Rækkehusenes beliggenhed i Lyngby-Taarbæk Kommune***Kvædevej (nordlige del)**

Bebyggelsen er placeret i 3 husrækker med 1 gennemgående række vest for vejen og 2 rækker øst for vejen på hver side af et fællesareal med legeplads. Ved Virumvej er grundene skråt afskåret så der opstår en græsflade med store træer som indkørsel til området. Mod syd krydser vejen et grønt, træbeplantet stiforløb, der fra hele kvarteret leder frem mod Hummeltofteskolen.

Rækkehusene ligger som lange, lige flugter, der brydes af spring i tagfladerne på grund af terrænfald og af garageudbygninger mod gadesiden. Adgangen til boligerne sker via små forhaver på vejens vestside og på østsiden gennem de forholdsvis store haver. De fleste forhaver og haver er omkranset af hække og mod nabobebyggelsen omkring Kaplevej findes en fælles asfalteret smal vej (bagsti), som bl.a. giver adgang til garager eller carporte for bebyggelsen langs Kaplevej.

Bebyggelsen rummer i alt 72 boliger, hver med et bebygget areal på ca. 90 m², og er opført i 1952-53 af Johan Christensen & Søn med Knud Thorball som arkitekt. Husene er i 2 etager og med facader i røde teglsten med pudsede felter mellem førstesalens vinduer, som derved fremtræder som et vinduesbånd. Tagene er dækket med røde tagtegl, der på indgangssiden fortsætter ned over garagebygningerne, der er beklædt med overvejende sort træbeklædning, bortset fra den murede væg mod nabohus. På begge sider af vejen er en del af de oprindelige garager inddraget til andet formål og der er opført nye

*Kvædevej (nordlige del), mål 1:2.500*



Indkørsel til Kvædevej fra Virumvej



Bagvej set mod syd

garager og carporte samt terrasseoverdækninger. I tagfladerne er etableret en del nyere ovenlysvinduer.

Princippet med de fremspringende garagebygninger og de små tagspring opdeler de lange husrækker og gør sammen med de store tagflader bebyggelsen meget karakterfuld. Samtidig tilpasses bygningerne ubesværet terrænets svage bevægelser.

Bebyggelsen er tildelt middel bevaringsværdi (4).




Bebyggelsen er omfattet af lokalplan 55.



Kvædevej, vestside set mod nord



Kvædevej, østside set mod syd

-  Høj bevaringsværdi
-  Middel bevaringsværdi
-  Lav bevaringsværdi



Kvædevej (nordlige del), bevaringsværdier mål 1:2.500