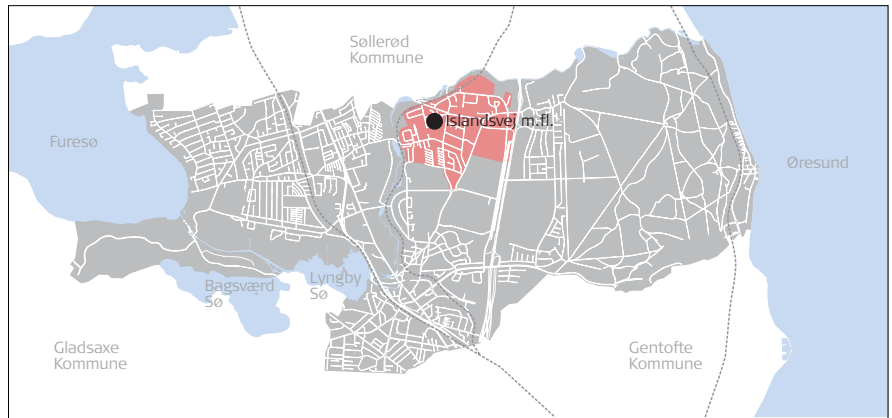


**ISLANDSVEJ 3a-7c, 2a-12b  
SJÆLLANDSVEJ 3-29, 4-32  
FYNSVEJ 3-21, 2-26**

Opførelsesår:  
1938 (Islandsvej og Sjællandsvej)  
1939 (Fynsvej)  
Bygherre:  
Direktør Albert Svendsen  
Arkitekt:  
Frans Jastran

Antal boliger: 76



*Rækkehusenes beliggenhed i Lyngby-Taarbæk Kommune*

**Islandsvej m.fl.**

Bebyggelsen ligger som 6 rækkehuslængder af varierende længde omkring vejene Islandsvej, Sjællandsvej og Fynsvej, der to og to (med Læsøvej) er bundet sammen i en U-form. Rækkehusene har vejadgang fra henholdsvis øst og vest via forarealer af varierende størrelse. Haverne er omkranset af hække, er orienteret mod henholdsvis vest og øst og har udgang til en fælles bagsti. Syd for bebyggelsen findes et større, skovbevokset grønt område.

Bebyggelsen rummer i alt 76 boliger, hver med et bebygget areal på ca. 80 m<sup>2</sup> og er opført i 1938 (Islandsvej og Sjællandsvej) og 1939 (Fynsvej) med Frans Jastran som arkitekt. Husene er i 1 etage med kælder og med en forskydning mellem de enkelte boliger. Facaderne er opført i gule teglsten og tagene er dækket med tagpap og har ensidigt fald mod indgangssiden. Der er foretaget mange udskiftninger af døre og vinduer, tilføjet udestuer og tilbygninger på havesiden samt opført carporte på gadesiden.



*Islandsvej m.fl., mål 1:2.500*



*Fynsvej set mod nord*




Bebyggelsen har i store træk bevarret det oprindelige udtryk med sin egen karakter med forskydninger og små tilbagerykninger i facaden. Indgangssidens forarealer med de mange carporte giver et noget uroligt indtryk. Nærheden til den høje træbeplantning mod syd tilfører området en særlig kvalitet.

Bebyggelsen er tildelt middel bevarelsesværdi (5), og er registreret i kommuneatlas.

Bebyggelsen er omfattet af lokalplan 101.



*Sjællandsvej set mod syd*

-  Høj bevaringsværdi
-  Middel bevaringsværdi
-  Lav bevaringsværdi



Islandsvej m.fl., bevaringsværdier mål 1:2.500