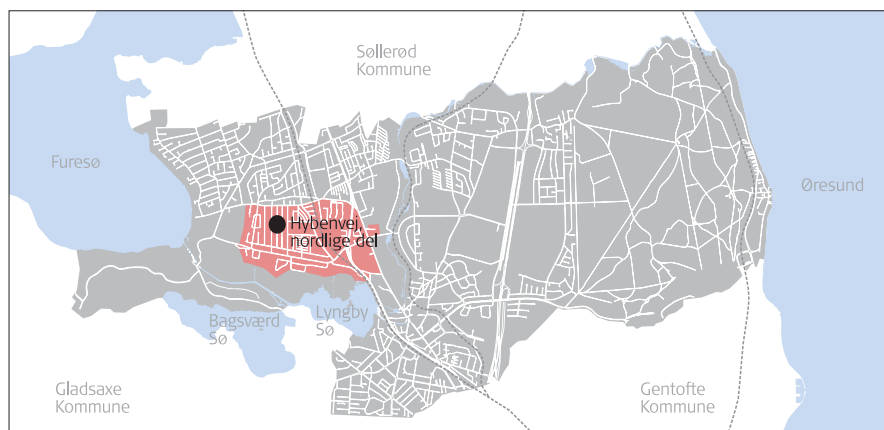


**HYBENVEJ 47-97, 48-98**

Opførelsesår: 1949-52  
 Bygherre: Dansk Boligselskab af  
 1945 A/S  
 Arkitekt: Thorvald Dreyer  
 Antal boliger: 50



*Rækkehusenes beliggenhed i Lyngby-Taarbæk Kommune*

**Hybenvej (nordlige del)**

Bebyggelsen er placeret i 3 husrækker som kædehus med 1 gennemgående række vest for vejen og 2 rækker øst for vejen på hver side af et fællesareal med varmecentral, fælleslokaler og fælles vaskeri samt legeplads og nogle få garager. Ved Virumvej er grundene skråt afskåret og den første bygning på vejens vestside trukket tilbage så der opstår en græsflade med store træer som indkørsel til området. Mod syd krydser vejen et grønt, træbeplantet stiforløb, der fra hele kvarteret leder frem mod Hummeltofteskolen.

Kædehusene er forskudt for hver bolig og de enkelte boliger er adskilt fra naboen med en smal mellembygning, der giver adgang både til gaden og til haven. Adgangen til boligerne sker via små forhaver på vejens vestside og på østsiden gennem de forholdsvis store haver. På begge sider af vejen er der opført en del garager og carporte samt terrasseoverdækninger. De fleste forhaver og haver er omkranset af hække og mod nabobebyggelsen omkring Kvædevej findes en (næsten tilgroet) fælles bagsti.



*Hybenvej, mål 1:2.500*



*Indkørsel til Hybenvej fra Virumvej*

Bebyggelsen rummer i alt 50 boliger, hver med et bebygget areal på ca. 80 m<sup>2</sup>, og er opført i 1949-52 af Dansk Boligselskab af 1945 A/S med Thorvald Dreyer som arkitekt. Husene er i 1 etage uden udnyttet tagetage og med facader i røde teglsten med dele af havefacaden pudset. Tagene er dækket med røde tagtegl. Facaderne på hver bolig er meget enkle og tagene fremstår som klare flader uden eller med kun et enkelt lille tagvindue pr. bolig.

Bebyggelsen er harmonisk og meget velbevaret og princippet med forskydninger mellem de enkelte boliger og de smalle mellembygninger opdeler de lange husrækker. Samtidig tilpasses bygningerne ubesværet terrænets bevægelser og vestsiden af vejen fremstår med sit forskudte gavlmotiv meget karakterfuldt. Samme princip er anvendt på vejens østside, men forskydningen er her mindre og skjules næsten bag havernes hække og øvrige beplantning.

Bebyggelsen er tildelt middel bevaringsværdi (5).




Bebyggelsen er ikke omfattet af lokalplan eller byplanvedtægt.



*Hybenvej set mod syd*



*Hybenvej set mod nord*

-  Høj bevaringsværdi
-  Middel bevaringsværdi
-  Lav bevaringsværdi



Hybenvej, bevaringsværdier mål 1:2.500