

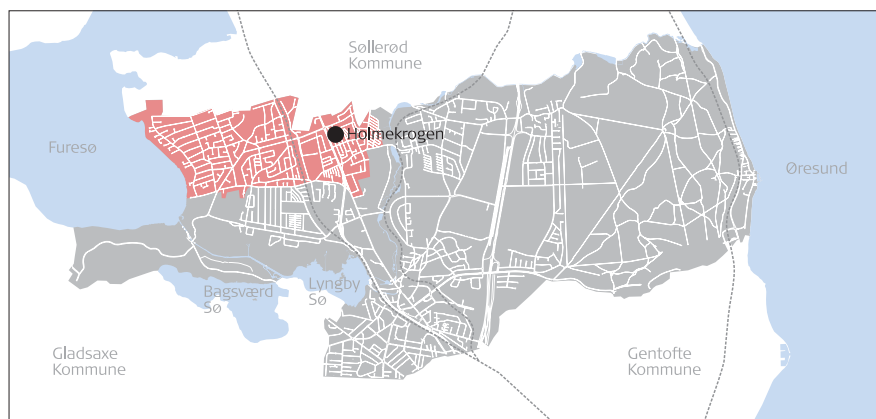
**HOLMEKROGEN 25-83**

Opførelsesår: 1958-59

Bygherre: Johan Christensen &amp; Søn

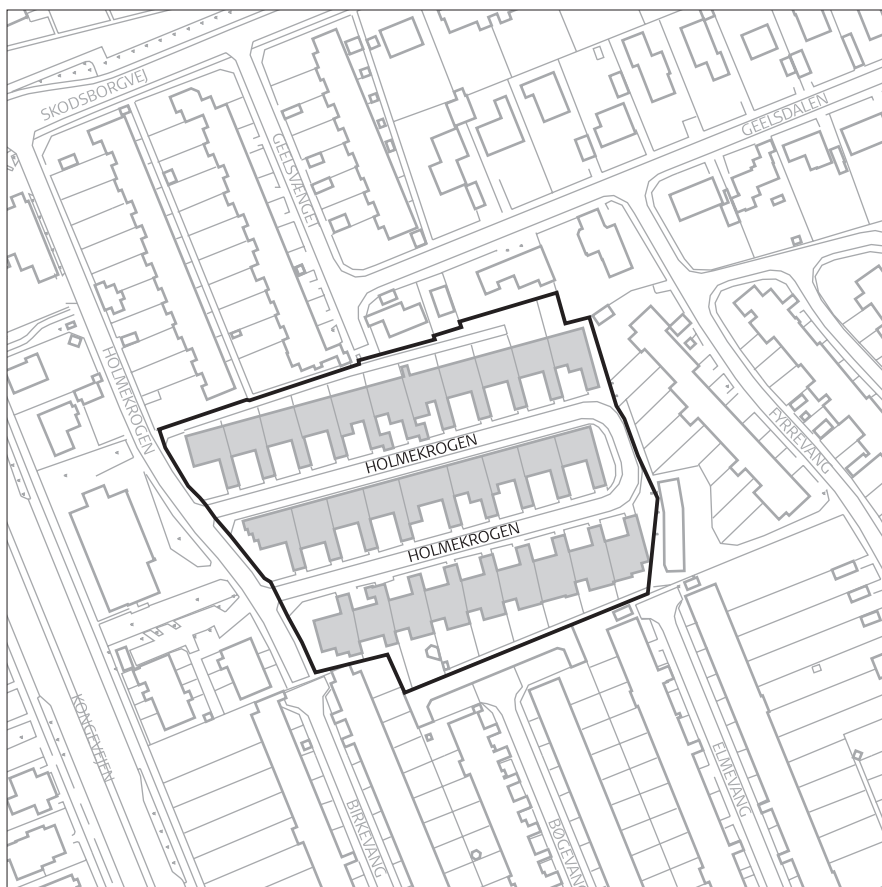
Arkitekt: Johan Christensen &amp; Søn

Antal boliger: 29

*Rækkehusenes beliggenhed i Lyngby-Taarbæk Kommune***Holmekrogen**

Bebyggelsen består af 3 længer placeret omkring et U-formet vejforløb. Adgangen til boligerne sker gennem forarealer af varierende størrelse, enten direkte fra vejen (de to sydligste længer) eller fra en fælles adgangssti langs nordskel (den nordligste længe). Tilkørsel til de indbyggede garager sker dels fra havesiden (de to nordligste længer) og dels fra gadesiden (den sydligste længe).

Bebyggelsen rummer i alt 29 boliger, hver med et bebygget areal på ca. 160 m<sup>2</sup> inkl. garage, og er opført i 1958-59 med Johan Christensen & Søn som arkitekt og bygherre. Husene er i 1 etage med ensidigt tagfald og tagfladen, der er belagt med tagpap, er opdelt med et lille spring for hvert hus. Gavle og brystningsmur på indgangssiden er i gule teglsten mens de øvrige dele af facaderne er udført med store mørkebrune vindues- og træpartier.

*Holmekrogen, mål 1:2.500*



*Holmekrogen set mod øst*

Bebyggelsen er meget gedigen og stilfærdig, men vejene virker overdimensionerede og mangler karakter i form af træer. Adgangssten mod nord har mere karakter ligesom bunden af den U-formede vej med lidt større beplantning.

Bebyggelsen er tildelt middel bevaringsværdi (4).




Bebyggelsen er ikke omfattet af lokalplan eller byplanvedtægt.



*Holmekrogen set mod vest*



Nordlige adgangssti set mod øst

-  Høj bevaringsværdi
-  Middel bevaringsværdi
-  Lav bevaringsværdi



Holmekrogen, bevaringsværdier må 1:2.500