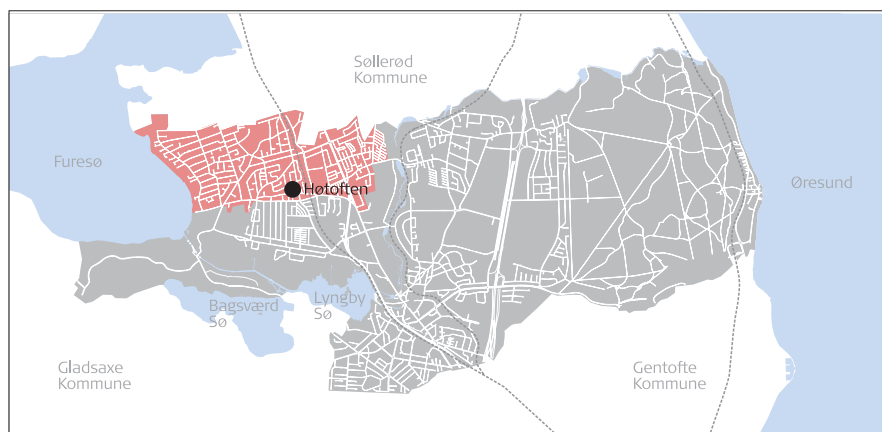


HØTOFTEN 1-11, 2-20

Opførelsesår: 1953-55
 Bygherre: Frode Henriksen
 Arkitekt: Poul Frederiksen
 Antal boliger: 16



Rækkehusenes beliggenhed i Lyngby-Taarbæk Kommune

Høtoften

Bebyggelsen er placeret som 3 længer og et dobbelthus, fordelt på begge sider af vejen. Adgangen sker på vejens vestside gennem forhaver og på østsiden gennem de ret dybe haver. Området virker ret tilgroet og ud mod vejen er opført et stort antal carporte. Havearealer der vender væk fra vejen har adgang fra fælles bagstier.

Bebyggelsen rummer i alt 16 boliger, hver med et bebygget areal på ca. 75 m², og er opført i 1953-55 med Poul Frederiksen som arkitekt. Husene er i 1 etage med udnyttet tagetage og kælder. Facaderne er i røde teglsten og tagene er dækket med røde tagtegl. På begge sider af husene findes forskellige ovenlys og zinkklædte kviste med buet tag.



Høtoften, mål 1:2.500



Høtoften set mod nord

Bebyggelsen er uden særlig meget variation og der er opført en del tilbygninger, terrasseoverdækninger, skure og carporte. På grund af de store haver og forhaver tegnes gadebilledet ikke så meget af bygningerne, hvis tage blot anes, men mere af hække, stensætninger og carporte.

Bebyggelsen er tildelt middel bevaringsværdi (5).




Bebyggelsen er omfattet af lokalplan 165.



Høtoften, vejens vestside set mod syd



Østlige bagsti set mod syd

-  Høj bevaringsværdi
-  Middel bevaringsværdi
-  Lav bevaringsværdi



Høtoften, bevaringsværdier mål 1:2.500