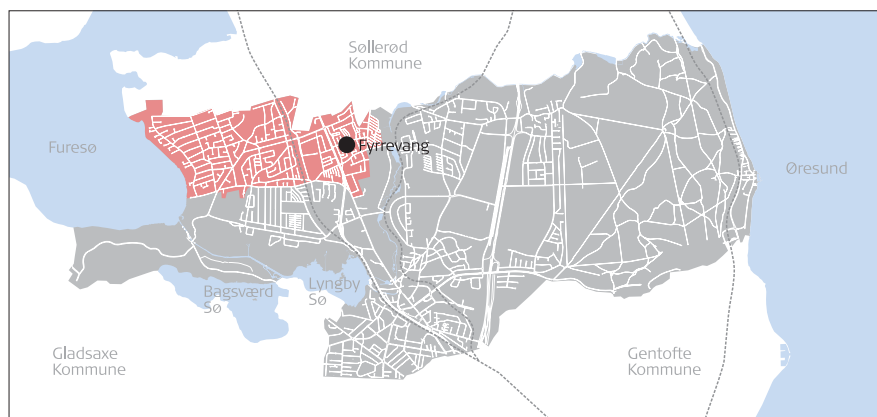


FYRREVANG 5-53, 18-64

Opførelsesår: 1942-43
 Bygherre: A/S Lindehusene
 Arkitekt: Valdemar Jørgensen og
 P. Eiberg
 Antal boliger: 49



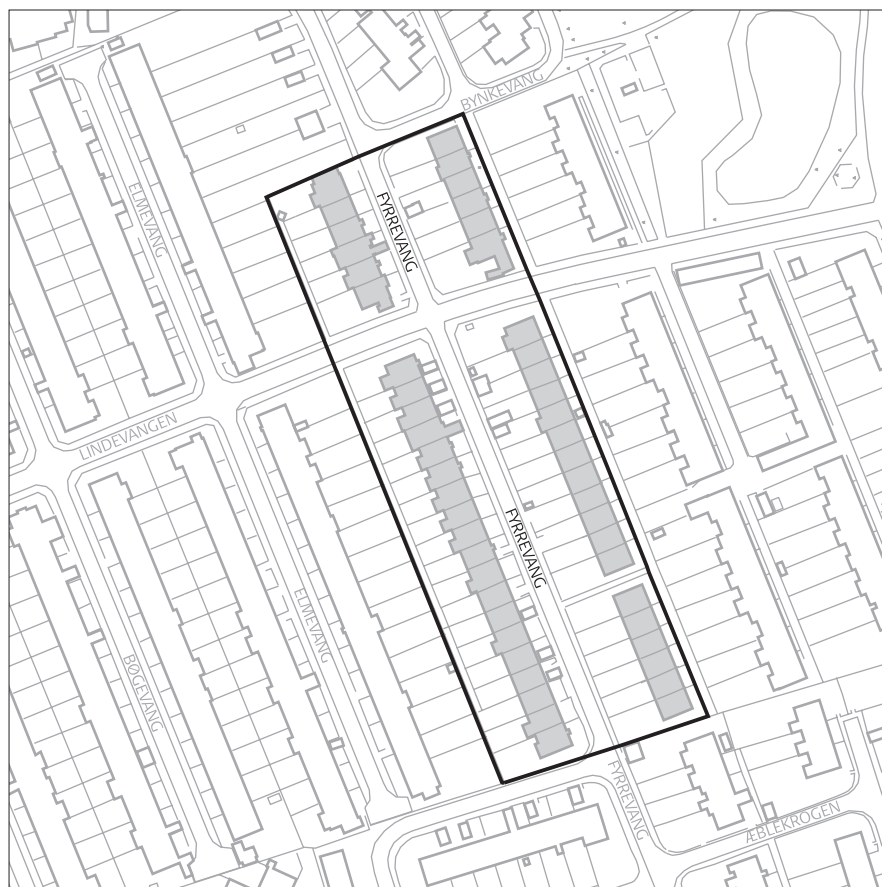
Rækkehusenes beliggenhed i Lyngby-Taarbæk Kommune

Fyrrevang

Bebyggelsen består af 5 rækkehuslænger, der er underopdelt ved spring i tagene for hver 3-4 boliger som tilpasning til terrænets bevægelser. Adgang til boligerne sker gennem smalle forearealer, for de 2 vestligste længer direkte fra Fyrrevang og for de 3 østligste fra en adgangssti, der udgår fra Lindevangen. Haverne vender mod vest og er overvejende omkranset af

hække. Langs områdets vestgrænse findes en bagsti fælles med den tilgrænsende bebyggelse.

Bebyggelsen rummer i alt 49 boliger, hver med et bebygget areal på ca. 70 m², og er opført i 1942-43 med Valdemar Jørgensen og P. Eiberg som arkitekter. Husene er i 1 etage med kælder og mulighed for udnyttelse af tagetagen, hvilket er sket i næsten alle husene. Facaderne er i gule teglsten med tilbage-



Fyrrevang, mål 1:2.500



Fyrrevang set mod syd

rykkede partier på havesiden. Tagene er dækket med røde tagtegl og forsynet med senere tilkomne kviste og ovenlys i forskellig udformning. Der er foretaget en del udskiftninger af tage samt udskiftninger af døre og vinduer i stort omfang og der er tilføjet terrasseoverdækninger og tilbygninger på havesiden samt carporte og skure på gadesiden.

Bebyggelsen er i sit udgangspunkt meget stilfærdig, men i dag stærkt præget af de meget forskelligt udformede forarealer med carporte, skure og støttemure. Boligerne med adgang fra stien mod øst har bevaret mere af den oprindelige udformning og har sin helt egen stemning.

Bebyggelsen er tildelt middel bevaringsværdi (5).

Bebyggelsen er ikke omfattet af lokalplan eller byplanvedtægt.






Haveside set fra Lindevangen mod nord



Adgangssti syd for Lindevangen set mod syd



Adgangssti fra Lindevangen set mod nord

-  Høj bevaringsværdi
-  Middel bevaringsværdi
-  Lav bevaringsværdi



Fyrrevang, bevaringsværdier mål 1:2.500