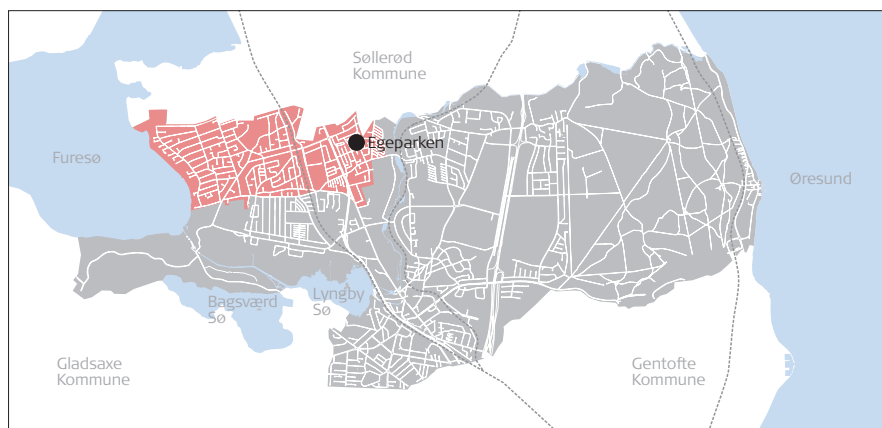


EGEPARKEN

Opførelsesår: 1949-56
 Bygherre: A/S Egeparken
 Arkitekt: Kay Fisker
 Antal boliger: 47



Rækkehusenes beliggenhed i Lyngby-Taarbæk Kommune

Egeparken

(citat fra kommuneatlas 2000)

Et håndværkerkonsortium med Kay Fisker som arkitekt erhvervede i 1942 et areal beliggende mellem Bredevej og Holmeparken, afgrænset mod syd af Lindevangen. Bebyggelsen, der rummer 47 huse, er opført i to etaper; 9 huse placeret langs Bredevej / Lindevangen er opført 1949, de resterende huse er opført i 1956.

Egeparken er beliggende i et af Virums mange rækkehuskvarterer. Både mod vest og øst grænser bebyggelsen op til velformede grønne områder, og de grønne træk giver luft og lange udkig i et ellers tæt bebygget rækkehuskvarter. Især er udsigten fra Holmeparken ud over parkarealet med sø og karakterfuld beplantning en kvalitet.



Egeparken, mål 1:2.500



Egeparken set fra Grønningen.



Egeparken set fra Lindevangen.

Egeparken set mod nord ved stikvej fra Lindevangen.



Række- og kædehusbebyggelsen, der er opført i 1½ etage, er udformet i et næsten symmetrisk mønster med sammenhængende, modsat rettede U-former - et træk der adskiller bebyggelsen markant fra de omgivende rækkehusbebyggelser, der overvejende er opført som stokke.

Rækkehusene har facaderne orienteret mod nord og syd, mens kædehusene, der har både for- og baghaver, har facader mod øst og vest. Denne disposition skaber en stor variation i bebyggelsens udtryk. To blinde stikveje fra Lindevangen betjener den overvejende del af bebyggelsen. Stier beliggende midt i U-erne opdeler baghaverne, mens en øst-vest orienteret sti skaber adgang til rækkehusene langs Lindevangen.




Bebyggelsen fremstår meget karakterfuldt og nøgternt med vandskurede og hvidmalede facader og tage belagt med røde tegl. Vinduerne er kvadratiske, og tegltagene er uden udhæng. Rækkehusene er udformet med markante frontkviste, der næsten skaber et indtryk af sammensatte gavle i facaden. Kædehusene har gavlen orienteret mod vejen og er bundet sammen af mellembygninger i én etage, orienteret med facaden mod vejen.

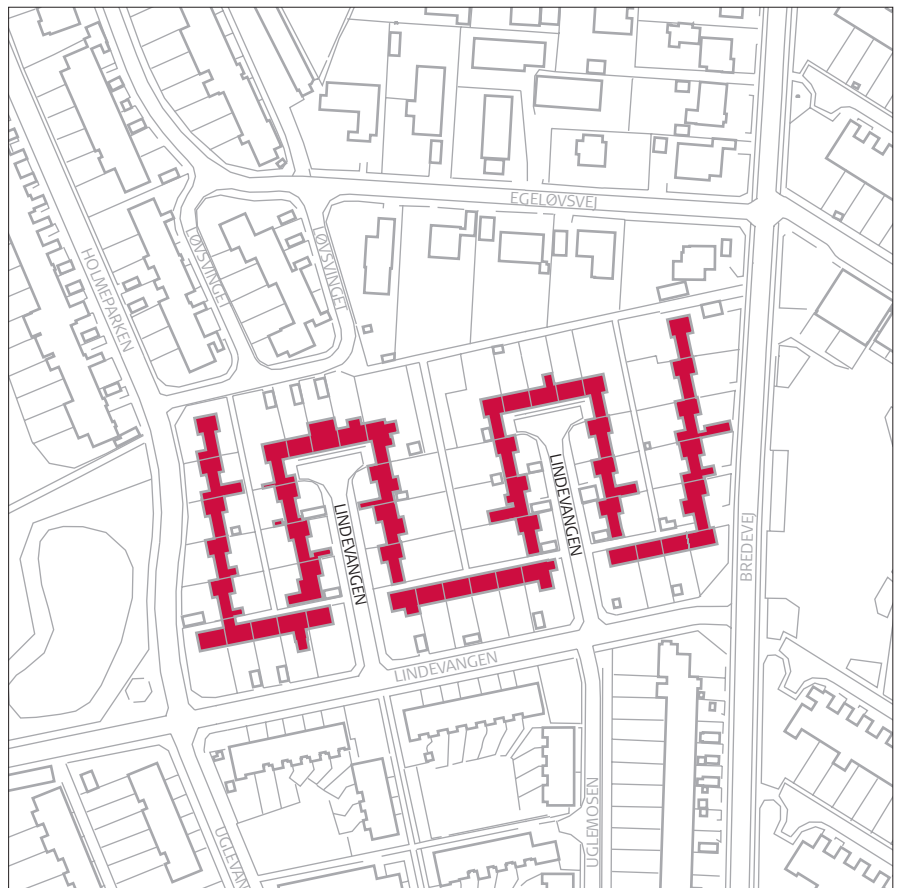
De karakterfulde facader er sikret med tinglyste servitutter, og der er af grundejerforeningen udarbejdet en samlet plan for tilbygningsmuligheder samt placering og udformning af carporte.

Egeparken blev projekteret under krigen, hvor der var mangel på materiale og økonomiske forhold for byggeriet. Til trods herfor er det lykkedes Kay Fisker at skabe en næsten tidløs, velfungerende bebyggelse med fine arkitektoniske kvaliteter, der har dannet forbillede for mange tæt-lav bebyggelser.

Bebyggelsen er tildelt høj bevaringsværdi (3).

Bebyggelsen er omfattet af lokalplan 176.

-  Høj bevaringsværdi
-  Middel bevaringsværdi
-  Lav bevaringsværdi



Egeparken, bevaringsværdier mål 1:2.500