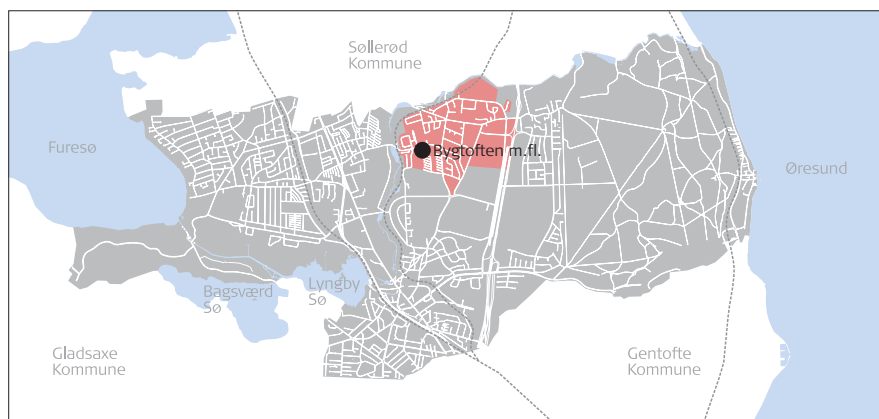


**BYGTOFTEN 1-29, 4-18**  
**HAVRETOFTEN 1-33, 2-32**  
**LYNGTOFTEN 1-33, 2-36**

Opførelsesår: 1942-44  
 Bygherre: A/S Bredeparken  
 Arkitekt: Gunnar Nyberg  
 Antal boliger: 90



*Rækkehusenes beliggenhed i Lyngby-Taarbæk Kommune*

### Bygtoften m. fl.

Bebyggelsen består af 6 rækkehuslængder af varierende længde, placeret to og to på hver side af de 3 blinde veje Bygtoften, Havretoften og Lyngtoften.

Rækkehusene har adgang fra henholdsvis østsiden via et forareal eller fra vestsiden gennem haven. Mellem de tre grupper af rækkehuse og langs området's grænse mod vest og øst findes bagstier.

Bebyggelsen rummer i alt 90 boliger, hver med et bebygget areal på ca. 55 m<sup>2</sup> og er opført i 1942-44 med Gunnar Nyberg som arkitekt. Husene er i 1 etage med udnyttet tagetage og høj kælder. Facaderne er opført i røde teglsten og nogle få af længerne har en tilbagerykning på enten havefacaden eller gadefacaden og indmurede relieffer på gadesiden. Tagene er dækket med røde tagtegl og på hver side forsynet med en firkantet kvist pr. bolig.



*Bygtoften m.fl., mål 1:2.500*



*Lystoftevej set mod vest*

Der er opført en del terrasseoverdækninger og tilbygninger og mange forarealer og baghaver er stærkt præget af de mange carporte.

Bebyggelsen er meget stilfærdig, men lidt ensformig med de lange tagflugter uden opdeling og med de gentagne kviste. Husene er velholdte og indgangssiderne med relieffer bryder anonymiteten.

Bebyggelsen er tildelt middel bevaringsværdi (5).




Bebyggelsen er omfattet af byplanvedtægt BY1.



*Havretoften set mod syd*



Bagsti mellem Bygtoften og Havretoften set mod syd

-  Høj bevaringsværdi
-  Middel bevaringsværdi
-  Lav bevaringsværdi



Bygtoften m.fl., bevaringsværdier mål 1:2.500