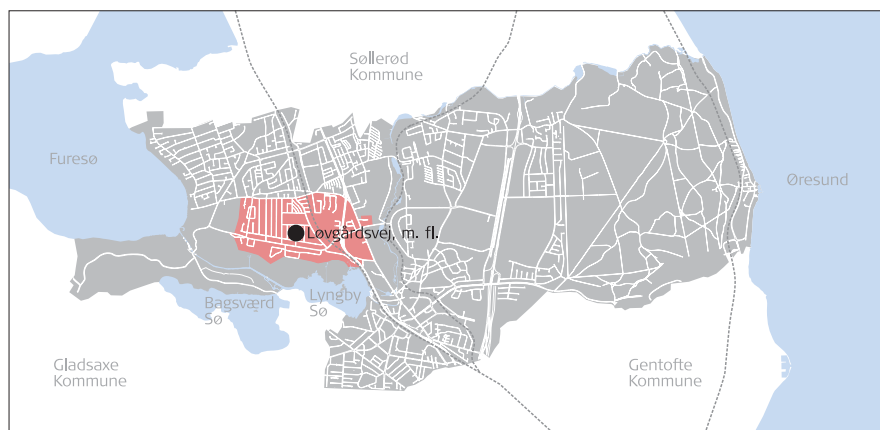


**BUSKEVEJ/  
LØVGÅRDSVEJ 21-55  
SYRENVÆNGET 1-35  
SNEBÆRVÆNGET 1-35  
BENVEDVÆNGET 1-35  
GULDREGVÆNGET 1-35  
BLÅREGNVÆNGET 17-33  
BERBERISVÆNGET 17-33**

Opførelsesår: 1946-47  
Byherre: Johan Christensen & Søn  
Arkitekt: Knud Thorball  
Antal boliger: 107

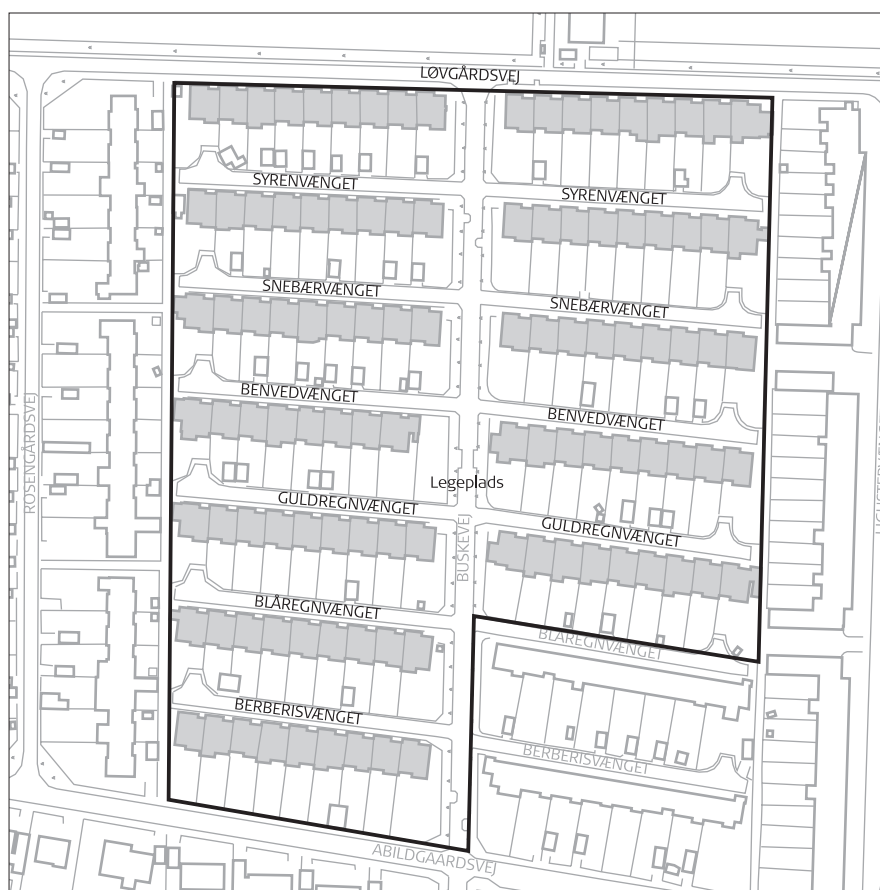


*Rækkehusenes beliggenhed i Lyngby-Taarbæk Kommune*

### Løvgårdsvej m.fl.

Bebyggelsen er placeret langs Løvgårdsvej, Syrenvænget, Snebærvænget, Benvedvænget og Guldregnvænget på begge sider af Buskevej samt langs Blåregnvænget og Berberisvænget vest for Buskevænget. Rækkehusene ligger langs sydsiden af vejene, der bortset fra Løvgårdsvej er korte, blinde veje med en vendeplads for enden. Mellem Benvedvænget og Guldregnvænget på vestsiden af Buskevej er indpasset et mindre legepladsareal.

Alle rækkehuslængerne har en gennemgående tagryg og tilpasning til terrænforholdene sker på gadesiden ved at antallet af trin op til indgangsdøren varierer, mens have-siden ligger i plan med stuen og tilpasningen sker ved skråninger i forbindelse med hække omkring haverne. Adgangen til boligerne sker via smalle forarealer der rummer trappe op til hoveddør og trappe ned til kældere. Mod øst og mod vest findes en bagsti, der er fælles med de tilgrænsende bebyggelser.



*Løvgårdsvej m.fl., målt 1:2.500*



*Løvgårdsvej set mod vest*



*Løvgårdsvej, nordfacade*



*Benvedvænget, set mod vest*

Bebyggelsen rummer i alt 107 boliger, hver med et bebygget areal på ca. 90 m<sup>2</sup>, og er opført i 1946-47 af Johan Christensen & Søn med Knud Thorball som arkitekt.

Husene er i 1 etage med fuld kælder og udnyttet tagetage dækket med røde tagtegl og forsynet med en trekantet kvist mod havesiden. Langs Benvedvænget, Guldregnvænget, Blåregnvænget og Berberisvænget vest for Buskevej er rækkehusenes facader pudsede med fremspringende partier i røde teglsten i forbindelse med indgangspartiet og som en karnap til opholdsstuen.

Bebyggelsen langs de øvrige veje er udført med den samme type fremspringende partier, hvor tegltaget er trukket med ned over fremspringene, men facaderne er udelukkende opført i gule teglsten. Der findes en del oprindelige garagebygninger med sort træbeklædning og røde tegltage. Garagerne og nyere carporte er placeret i haverne med adgang fra vejen syd for haverne. Der er udført enkelte tilbygninger og en del terrasseoverdækninger, ligesom der i tagfladerne er etableret en del nyere ovenlysvinduer.




Bebyggelsen er meget helstøbt med de ensidige blinde veje og de smalle forarealer med velordnede indgangsforhold. Tegltagene med de fremspringende partier og trekantkvistene på havesiden er meget karakterfulde. Den centrale adgangsvej er smukt beplantet med træer og bebyggelsen udgør sammen med de 2 rækkehuslænger på Blåregnvænget og Berberisvænget øst for Buskevej en smuk helhed.

Bebyggelsen er tildelt middel bevaringsværdi (4).

Bebyggelsen er omfattet af lokalplan 132.



Buskevej, set mod syd

-  Høj bevaringsværdi
-  Middel bevaringsværdi
-  Lav bevaringsværdi



Løvgårdsvej m.fl., bevaringsværdier mål 1:2.500