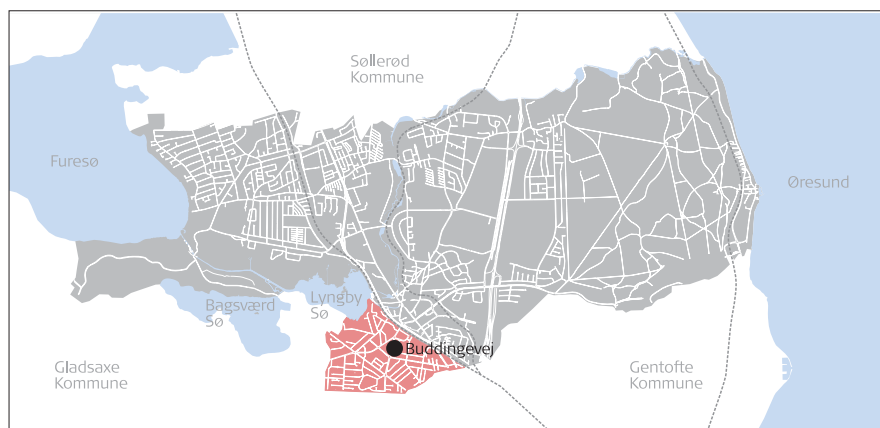


BUDDINGEVEJ 17a-35c

Opførelsesår: 1934-35
 Bygherre: Grosserer G. Hansen
 Arkitekt: Thilo
 Antal boliger: 30



Rækkehusenes beliggenhed i Lyngby-Taarbæk Kommune

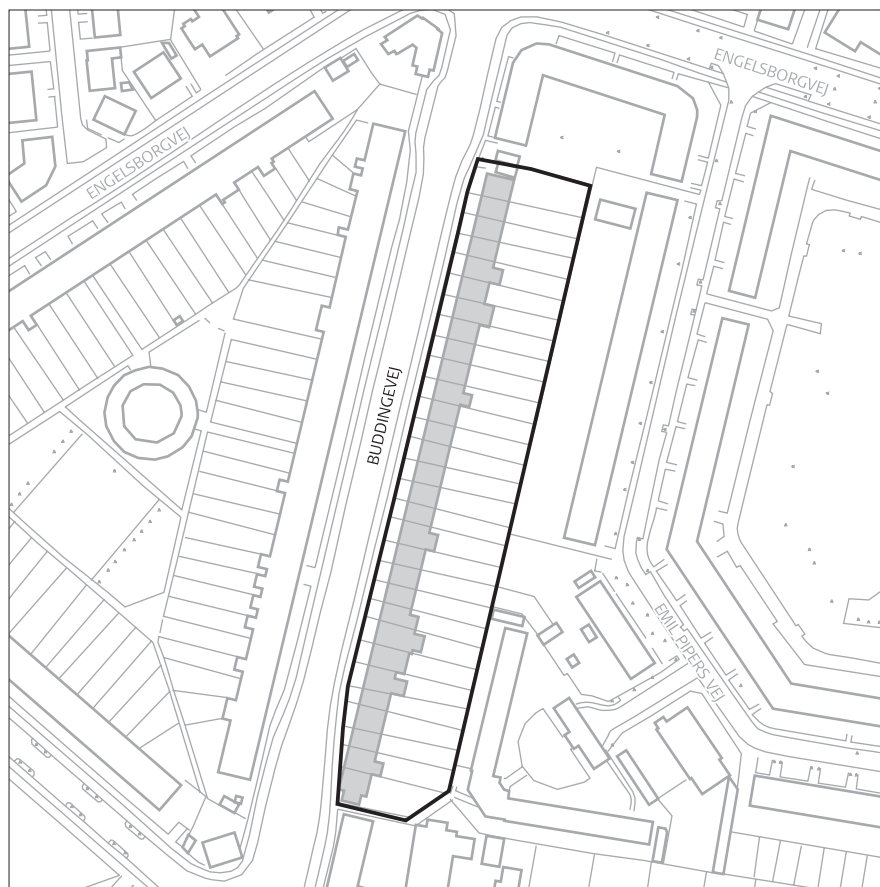
Buddingevej

Bebyggelsen er placeret som én husrække langs østsiden af den stærkt befærede Buddingevej. På grund af terrænforholdene, hvor vejen stiger svagt fra nord til syd er bebyggelsen opdelt for hver tredje bolig med spring i de afvalmede tage. Længst mod syd er der dog 6 boliger under et fælles tag.

Alle boliger har adgang via et mindre forareal som for de fleste boliger

vedkommende også anvendes til parkering. På østsiden af husene findes forholdsvis store hækomkranse haver.

Bebyggelsen rummer i alt 30 boliger, hver med et bebygget areal på ca. 60 m², og er opført i 1934-35 med Thilo som arkitekt. Husene er i 2 etager med kælder og med facader i rødflammede teglsten. Tagene er dækket med røde tagtegl og der er senere isat en del store ovenlysvinduer. Indgangsdøre er fremhæ-



Buddingevej, mål 1:5.000



Buddingevej set mod syd

vet med en indramning af frem-springende murværk. Der er foretaget en del vinduesudskiftninger men den oprindelige opdeling er bibeholdt.

Bebyggelsen er meget nøgtern og velbevaret og den tværgående beplantning i skel er sammen med springene i tagfladen med til at opdele bebyggelsen.

Bebyggelsen er tildelt middel bevaringsværdi (4), og er registreret i kommuneatlas.




Bebyggelsen er ikke omfattet af lokalplan eller byplanvedtægt.

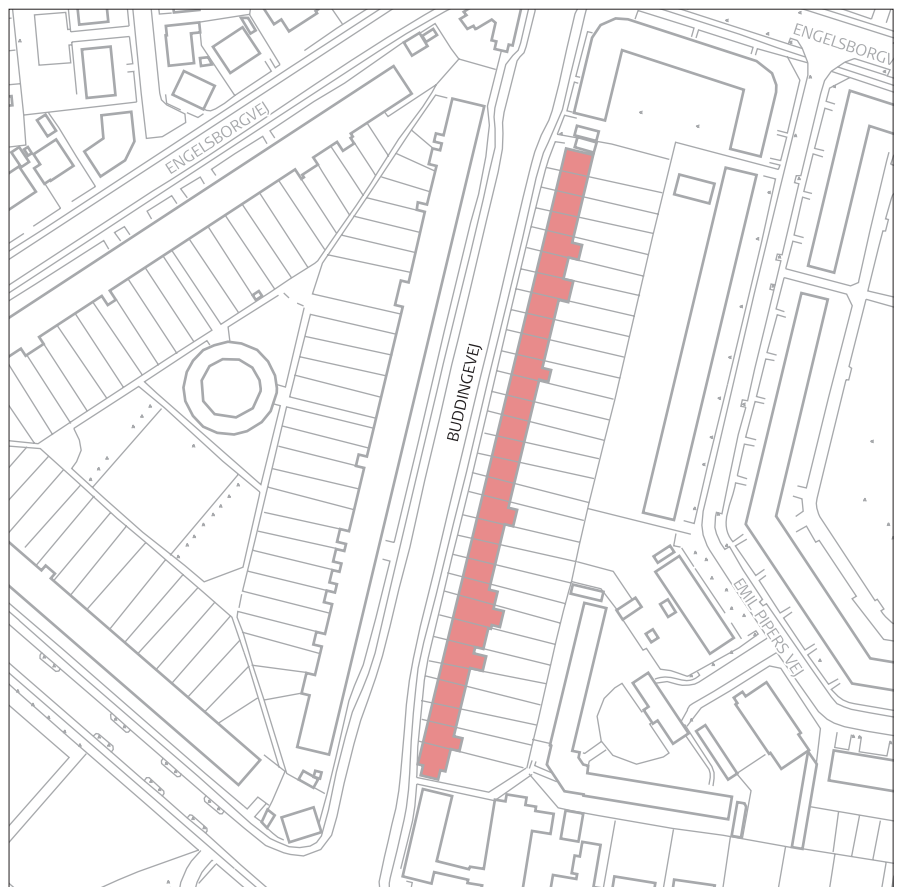


Buddingevej set mod nord



Buddingevej set mod nord

-  Høj bevaringsværdi
-  Middel bevaringsværdi
-  Lav bevaringsværdi



Buddingevej, bevaringsværdier mål 1:2.500