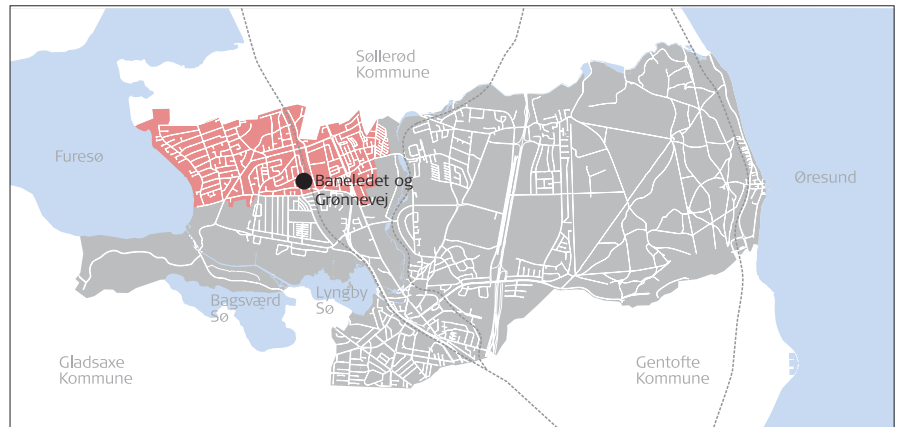


**BANELEDET 1-37, 4-34
GRØNNEVEJ 119-133E**

Opførelsesår: 1952-53
 Bygherre: Ejendomsaktieselskabet
 „Frederiksvænge“
 Arkitekt: Poul Frederiksen
 Antal boliger: 49



Rækkehusenes beliggenhed i Lyngby-Taarbæk Kommune

Baneledet og Grønnevej

Bebyggelsen består af 8 længer med 4-7 huse i hver og henholdsvis 2 og 3 sammenbyggede huse placeret i vinkel ved et lille torv med parkering. De 6 længer ligger på hver side af den blinde vej Baneledet og har adgang herfra og for gavlhusenes vedkommende fra det tværgående stisystem. De øvrige huse ligger ud til Grønnevej og nogle huse har adgang herfra og andre fra en lille blind sidevej til Virumgade eller fra det interne stisystem.

Adgangen til boligerne sker enten gennem forhaverne eller gennem haverne. Området virker lidt tilgroet og ud mod vejene er der opført et stort antal carporte og i haverne er opført en del terrasseoverdækninger. Langs jernbanen opdeler bagstien grundene så arealet ud mod banen nærmest fremtræder som små nyttehaver.

Bebyggelsen rummer i alt 49 boliger, hver med et bebygget areal på ca. 80 m², og er opført i 1952-53 med Poul Frederiksen som arkitekt.



Baneledet og Grønnevej, mål 1:2.500



Baneledet set mod nord

Husene er i 1 etage med udnyttet tagetage og kælder. Facaderne er i røde teglsten og tagene er dækket med røde tagtegl. På havesiden er en del af facaden trukket tilbage så der dannes en overdækket terrasse. På begge sider af husene findes forskellige ovenlys og zinkklædte kviste med buet tag. Indgangsdøre har en ½-stens fremspringende indramning og en overdækning med en tidstypisk buet betonplade. De tidligere butikker ved det lille torv (parkeringsplads) er nedlagt og tilbage findes nu kun en dyreklinik.

Bebyggelsen er uden særlig meget variation og ud mod vejene dominerer de mange carporte, mens bagstierne er meget frodige. På grund af de forholdsvis store haver og forhaver tegnes gadebilledet ikke så meget af bygningerne, hvis tage blot anes, men mere af hække og carporte.

Bebyggelsen er tildelt middel bevaringsværdi (5).




Bebyggelsen er omfattet af lokalplan 165.



Bagsti langs jernbanen set mod nord



Det tidligere butikstorv ved Grønnevej

-  Høj bevaringsværdi
-  Middel bevaringsværdi
-  Lav bevaringsværdi



Baneledet og Grønnevej, bevaringsværdier mål 1:2.500