

Oversigtskort for delstrækning 7

1: 750



1: 2000

Furesøvej nr. 135 (matr. 2cs, 2kk og 2qt)



Registrering

Note: Registreringen af søbred og forstrand er vanskeliggjort af et foranliggende havneanlæg. Derfor er der under denne gennemgang, valgt at supplere registreringen for søbred og forstrand med havneanlæg.

Søbred/havneanlæg.

Kystlængde: Ca.13m.

Bredsikring: Selve søbredden og dermed den underliggende bredsikring er ej synlig, idet der er anlagt et bolværk foran.

Bevoksning: Rødel, stynet Pil og klippede hække.

Bebyggelse: Ingen.

Anlæg: Havneanlæg med mole og bådebroer som strækker sig fra forstrand og ud i Furesøen.

Forstrand/havneanlæg.

Bevoksning: Løvfældende træer af Ask og Rødel samt andet materiale som buske.

Bebyggelse: Både/badehus.

Anlæg: Trædæk i forbindelse med havneanlæg.

Skrænt.

Bevoksning: Løvfældende træer og buske; herunder Ask og Rødel samt en større gruppe af spredte fyrretræer.

Bebyggelse: Ingen.

Anlæg: Trappeforbindelse.

Analyse

Søbred.

Den oprindelige søbred er ikke synlig, idet et omfangsrigt havneanlæg er anlagt ovenpå og ud for. Havneanlægget er anlagt i grottesten samt i træ og fremstår velholdt. Molen er beplantet med løvfældende vegetation og rummer desuden en flerstammet Rødel som står yderst på molen.

Den formklippede hæk, skaber et billede af at befinde sig uden for en kolonihave, hvor der inde bag hækken blot befinder sig vand i stedet for græs/nyttebede.

Overordnet kan det konstateres at arealet har karakter af, og er prioriteret til udeliv/rum og fritidsaktiviteter.

Forstrand.

Størstedelen af arealet er bebygget med et for stedet; relativt stort både/bade/gæstehus samt et trædæk med tilhørende opholdsplads.

Arealets funktion er ligesom havne/moleanlægget, udlagt til udelivet med vægt på ophold samt opbevaring af materiel. Anlæg samt bebyggelse fremstår velholdt og helhedsindtrykket er roligt og opryddeligt til trods for den maksimale udnyttelse af arealet. Også hér ses en flerstammet Rødel.

Skrænt.

En stynet Ask står ved trappens begyndelse og danner en uigennemsigtig væg af sommerløv. Tilsammen med de foranstående Rødel, skabes der en stemning af tæt, lav skov med et bagvedliggende bælte af fyrretræer.

Trappen op ad skrænten er relativ velholdt og ligger for størstedelen skjult under og bag trækroneerne.

Bygningsbeskrivelse for Furesøvej 135

Boligbebyggelsen er ikke synlig fra vandsiden pga. skræntbevoksning.

Furesøvej nr. 137A (matr. 2pk, 2pl og 2rt)



Registrering

Note: Gældende for registreringen af Furesøvej nr.137A, er at skelgrænse samt fordeling af søbred/forstrand ind til Furesøvej nr. 137B ikke er åbenlys synlig (bortset fra skræntforløbet, hvor en hækbeplantning visuelt opdeler skellene) Der kan således være tale om et fælles område eller indbyrdes aftaler om "brugsret" til hinandens anlæg/bådebro. Desuden er registreringen af den oprindelige søbred vanskeliggjort af det foranliggende havneanlæg. Derfor er der under denne gennemgang, valgt at supplere registreringen for søbred og forstrand med havneanlæg, idet der ligeledes kan være tale om en mangeårig jordopfyldning mellem selve havneanlægget og den oprindelige søbred.

Søbred/havneanlæg.

Kystlængde: Ca.11m.

Bredsikring: En blanding af mark- og kampesten samt rødder fra vegetation.

Bevoksning: Flere forskellige arter; herunder en del staudeplanter. Også forskellige græsarter er anvendt; deriblandt også vandtolerante.

Bebyggelse: Ingen.

Anlæg: Havneanlæg med kombineret mole og bådebro.

Forstrand/Havneanlæg.

Bevoksning: Løvfældende træer/buske af flere forskellige arter.

Bebyggelse: Både/fiskerhus med skorsten (rygeovn?)

Anlæg: Havneanlæg.

Skrænt.

Bevoksning: Løvfældende træer og buske samt fyrretræer.

Bebyggelse: Ingen.

Anlæg: Trappeforbindelse.

Analyse

Søbred/havneanlæg.

Umiddelbart i god stand med en del tilplantninger af diverse forskellige stauder ved den yderste bredsikring/ mole (brugen af også nålebærende buskbeplantning så tæt på vandkant, er et enkeltstående eksempel og ikke observeret andre steder langs hele forløbet fra Frederiksdal Fribad og op til Kaningården). Tilsammen med brugen af stauder, specielt ved og omkring den inderste del af søbred/havneanlæg skabes der et helhedsindtryk af have.

Den yderste del af søbred og dermed den mest synlige fra vandsiden er visuelt domineret af bredsikringsmaterialet.

Forstrand/havneanlæg.

Arealet hér, har ligesom søbredden/havneanlægget et havepræg og har foruden diverse stauder også forskellige træarter, der alle formodes at have en fortid på en planteskole.

En enkel ældre Skovfyr med kraftig beskåret sidegrene gør sig bemærket med sin placering så tæt på vandkant. Sidstnævnte er ligeledes et enkeltstående eksempel og ikke observeret andre steder mellem Frederiksdal Fribad - Kaningården

Skrænt.

Skrænten er bevokset med en vækst der på nuværende tidspunkt er ca. ½ m. høj, men som har karakter er ung skovvækst. Den tilfældige gruppering antyder at der er tale om en selvsåning efter et større rydningsindgreb af tidligere skov/kratbevoksning.

Idet skrænten ikke har rumskabende beplantningselementer som f.eks. buske/krat og træer, fremstår den anlagte trappe særdeles tydelig og er letgenkendelig selv på meget lang afstand. Ved skræntfod står der en enkelt ældre Ask, der ligesom det forstrandsplaceret fyrretræ, er kraftig sidegrensbeskåret. Efter skræntfod står der 4 stk. spredte fyrretræer der med deres stedsegrønne kroner danner en grøn horisont og samtidig afhjælper refleksion fra boligens store vinduesflader.

Bygningsbeskrivelse for Furesøvej 137 A

Bygningen er i 2 etager med fladt tag og gavl mod sø. Opført i 2005. Gavlen har store glaspartier. Huset er sløret af de foranstående fyrretræer, der også reducere refleksion fra vinduespartierne.

Furesøvej nr. 137B (matr. 2bv, 2ki og 2qn)



Registrering

Note: Gældende for registreringen af Furesøvej nr.137B, er at skelgrænse samt fordeling af søbred/forstrand ind til Furesøvej nr. 137A ikke er åbenlys synlig (bortset fra skræntforløbet, hvor en hæk beplantning visuelt opdeler skellene) Der kan således være tale om et fælles område eller indbyrdes aftaler om "brugsret" til hinandens anlæg/bådebro. Desuden er registreringen af den oprindelige søbred vanskeliggjort af et foranliggende havneanlæg. Derfor er der under denne gennemgang, valgt at supplere registreringen for søbred og forstrand med havneanlæg, idet der ligeledes kan være tale om en mangeårig jordopfyldning mellem selve havneanlægget og den oprindelige søbred.

Søbred/havneanlæg.

Kystlængde: Ca.32m.

Bredsikring: En blanding af mark- og kampesten samt rødder fra vegetation. Inde i havneanlægget fungerer træbolværket som bredsikring.

Bevoksning: Et ældre nærmest lodretliggende stynet piletræ samt Rødel.

Bebyggelse: Ingen.

Anlæg: Havneanlæg med kombineret mole og både/badebro samt en flagstang.

Forstrand/havneanlæg.

Bevoksning: Klippet græsflade med træer primært i skellene, både løvfældende og stedsegrønne.

Bebyggelse: Både/fiskerhus med skorsten (rygeovn?). Deles muligvis med nr.137A.

Anlæg: Havneanlæg.

Skrænt.

Bevoksning: Grupper af stedsegrønne træer samt en overvejende løvfældende trævækst efter skrænttop. Resten af skrænten er terrasseret og beplantet med en klippet græsflade.

Bebyggelse: Ingen.

Anlæg: En snoet trappeforbindelse.

Analyse

Søbred/havneanlæg.

Havneanlægget er på trods af sin størrelse og udbredelse, godt kamufleret af foranstående/liggende Pil samt andre løvfældende træer (deriblandt Rødel og Poppel). Til gengæld er anlægget særdeles synligt efter løvfald, hvilket blotlægger dets udstrækning. Det visuelle udtryk er derfor særdeles sæsonbestemt.

Forstrand/havneanlæg.

Forstranden er primært udlagt til græsflade samt bådehus/fiskerhus og har for en stor del af arealet, en funktion i forhold til havneanlægget. For at få en passende dybde inde i selve anlægget er der nedsat en træbeklædt spunsvæg langs dele af den indre havn, hvilket samtidig indikerer at der er foretaget udgravninger forud for anlæggets tilblivelse. Forstrandsstykket ind til Furesøvej nr. 137A er tidligere tolket til at være et opfyldningsareal, hvilket det fortsat bliver analyseret til, da udgravningsarealet bagved ikke kan være opstået naturligt, vha. f.eks. vandstrømme.

Skrænt.

Skrænten er inddelt i græsbeklædte og et tværgående terrasseret terræn med spredte grupperinger af busketter/stauder og disse rumgivende elementer består af både løvfældende og nålebærende vækster. En opdelt og snoet trappeforbindelse forbinder den øvre have oppe ved boligbebyggelsen sammen med forstranden.

Bygningsbeskrivelse for Furesøvej nr. 137 B

Mod søen fremstår huset i 2 etager og med en længe i 1 etage. Opført i 1902. Bygningerne er hvidpudset med sortglaseret tegltag. Bygningen i 2 etager har pyramidetag og 2 vinduer med 3 fag på 1 sal og et stort sammenhængende vinduesparti i stueetagen. Boligen er placeret tæt på skrænttop. Den hvide facade gør at huset fremtræder meget synlig.

Furesøvej nr. 143A (matr. 2pe, 2kh og 2rr)



Registrering

Note: Gældende for registreringen af Furesøvej nr.143A, er at størstedelen af den oprindelig søbred er udlagt til havneanlæg og er dermed ikke længere synlig, hvorfor der under denne gennemgang, er valgt at supplerer registreringen for søbred og forstrand med havneanlæg. Desuden er det ikke åbenlyst tydeligt hvor skellet ind til nabogrundene ligger i landskabet.

Søbred/havneanlæg.

Kystlængde: Ca.5m.

Bredsikring: En smule mark og kampesten ses under træterrasse/trædæk.

Bevoksning: En stynet Poppel samt andet løvfældende krat. (muligvis Mirabel/Slåen).

Bebyggelse: Ingen.

Anlæg: Havneanlæg med kombineret mole/.både/badebro samt sliske.

Forstrand/havneanlæg.

Bevoksning: Løvfældende krat samt småtræer af forskellige arter; herunder Hvidtjørn.

Bebyggelse: Ingen.

Anlæg: Træterrasse/ trædæk som ligger i forlængelse med mole/ både/badebro og dækker hele forstrandsarealet.

Skrænt.

Bevoksning: Birk, Poppel, Bøg og Fyr. Alle som voksne træer, og hvor størstedelen er opstammet. Derudover en tæt underskov af blandet plantemateriale.

Bebyggelse: Ingen.

Anlæg: En trappeforbindelse.

Analyse

Søbred/havneanlæg.

Havneanlægget består primært af en langstrakt mole/ både/badebro som tilsammen med træterrassen, rækker i alt ca. 20 m ud i Furesøen.

Anlægget slutter i en platform med tilhørende badestige og mulighed for siddeophold (en parkbænk er opstillet).

Forstrand/havneanlæg.

Forstranden er primært udlagt til træterrasse samt funktionsareal i forbindelse med sliske, der uden for sejlsæson afbenyttes til opbevaring af både. Det samlede areal måler mindre end 15m² og er således udelukkende udnyttet til ophold/fritidsliv. Omkring- samt bagvedstående løvfældende vækst danner en grøn kulisse i sommerhalvåret og der er opstillet en gruppe af havemøbler samt en markedsparasol, hvilket tilsammen med parkbænken ude på bådebroen, giver stedet et skær af traktørsted.

Skrænt.

Skræntarealet er væsentlig smallere og måler ca. 2m. i bredden. Arealet er bevokset med flere træer hvoraf en del er opstammet, men en underliggende tæt ungskov bidrager til en stemning af tæt højskov.

Bygningsbeskrivelse for Furesøvej 143 A

Huset er ikke synligt fra vandsiden, da det ligger bag 143 B.

Furesøvej nr. 143B (matr. 2cb, 2kg og 2qr)



Registrering

Note: Gældende for registreringen af Furesøvej nr.143B, er at størstedelen af den oprindelig søbred er udlagt til havneanlæg og er dermed ikke længere synlig, hvorfor der under denne gennemgang, er valgt at supplere registreringen for søbred med havneanlæg. Desuden er det ikke tydeligt hvor skellet ind til nabogrundene ligger i landskabet.

Søbred/havneanlæg.

Kystlængde: Ca.18m.

Bredsikring: Havneanlægget er ud mod Furesøen anlagt i kampesten/grottesten. Indre havneanlæg samt oprindelig søbred er ikke synlig, hvorfor bredkantssikring mod land ikke kan defineres.

Bevoksning: Piletræer.

Bebyggelse: Ingen.

Anlæg: Havneanlæg med kombineret mole/ bådebro.

Forstrand.

Bevoksning: Løvfældende krat samt småtræer af forskellige arter; herunder Hvidtjørn.

Bebyggelse: Bådehus/ (eller badehus med glastag?).

Anlæg: Ingen synlig pga. foranliggende havneanlæg.

Skrænt.

Bevoksning: Tæt, lav buskbeplantning, primært i løvfældende materiale samt spredte Skovfyr. Derudover større stedsegrønne busketter

Bebyggelse: Ingen.

Anlæg: En trappeforbindelse.

Analyse

Søbred/havneanlæg.

Havneanlægget er omfattende i sin udstrækning og har dimensionerne til at rumme flere både. Bygningsteknisk er det solidt udført, men visuelt fremstår det tydeligt med sine foranliggende kampe/ grottesten som bølgebryder og konstruktionsskelet. Til gengæld er havnen under løvperioden delvis kamufleret af de brede og ældre Piletræer der med sine nedadvoksende vækstskud dækker hjørnerne af havnens kvadratiske form og dermed får hele anlægget til at syne mindre.

Forstrand.

Forstranden bliver umiddelbart ikke anvendt til nogen aktivitet, hvorimod området lige ved og i absolut nærhed af både/ badehus bærer præg af udendørs ophold. Både/badehusets indre lysforhold er prioriteret, idet der er anvendt et glastag for størst mulig udnyttelse af dagslyset. Både/ badehuset ligger ligesom havneanlægget delvis kamufleret under løvperioden.

Skrænt.

Skræntarealet har karakter af en tidligere kraftig rydning, med en jorderodning som følge, idet der er pletvise vækstfattige områder. Disse områder kan have indflydelse på eksistensvilkårene for de spredte fyrretræers fremtidige eksistensvilkår.

Bygningsbeskrivelse for Furesøvej 143 B

Huset er i 1 etager med høj mansardetage beklædt med røde tagsten. Facader fremstår pudset i lys gul nuance med småsprossede vinduer i 3 fag. Opført i 1911. Boligen er placeret tæt på skrænttop. Bygningen er delvis kamufleret under løvperioden pga. de ældre piletræer ved søbred og de spredte fyrretræer. De lyse facader og den høje 1. sal beklædt med røde teglsten, bidrager til at gøre huset synlig.

Furesøvej nr. 145A (matr. 2ca, 2kf, 2oo, 2qp, 2qq og 2ro)



Registrering

Note: Søbredden, forstranden og træterrassen er ikke visuelt adskillelige, hvorfor de er registreret og analyseret samtidigt. Forstrandsstykket er smalt og ned til 1m i bredden, og en identificerbar linie mellem forstrand og skræntfod er vanskelig genkendelig.

Søbred/træterrasse.

Kystlængde: Ca.7m.

Bredsikring: Under træterrasse ses rodnet.

Bevoksning: Rødel.

Bebyggelse: Ingen.

Anlæg: Træterrasse

Forstrand/skrænt/træterrasse.

Bevoksning: Rødel samt andet løvfældende krat.

Bebyggelse: Ingen synlig.

Anlæg: Træterrassen tager sin begyndelse inde på forstrand.

Skrænt.

Bevoksning: En enkelt Røn. Derudover tæt, lav buskbeplantning.

Bebyggelse: Ingen.

Anlæg: En trappeforbindelse.

Analyse

Søbred/træterrasse.

Søbredden er i hele sin udstrækning, skjult under den anlagte træterrasse, hvorfor den egentlig tilstand ej er identificerbar, men det anes at den underliggende søbred ikke er bredsikkert med yderligt materiale, foruden det autentiske rodnet. Træterrassen er i relativ god stand og de mere eller mindre stationære sidde møbler (slagbænke) fungerer muligvis også til opbevaring af småt materiel.

Forstrand/skrænt/træterrasse.

Forstrandsstykket fremstår med en karakter af tæt, lav skov og skaber med sin integrerede terrasse en stemning af hule og frodighed.

Skrænt.

Matrikelstykket op ad skrænten, er smalt og rummer derfor ikke andet end en trappeforbindelse samt løvfældende beplantning langs siderne.

Selve trappekonstruktionen er enkel i sin udførelse, men ikke desto mindre ligger den særdeles synlig efter løvfald.

Bygningsbeskrivelse for Furesøvej 145 A

Huset er i 1½ etagers hus med gavl mod sø. Facader er i gule mursten og taget er beklædt med røde teglsten. Opført i 1981. Bygningen er placeret tilbage trukket fra skrænttop og kan derfor næsten ikke ses fra vandsiden.

Furesøvej nr. 145B (matr. 2om, 2op, 2oq, 2rm og 2rp) og
Furesøvej nr. 147A (matr. 2oi, 2ol, 2on, 2or, 2rl, og 2rn)



Registrering

Note: For disse 2 ejendomme, gælder det at de er slået sammen til en samlet registrering og en analyse, da skelgrænsen mellem de 2 ejendomme ikke er identificerbar samt at de fysiske og visuelle forhold er identiske.

Søbred.

Kystlængde: Ca.22m. i alt (ca. 11m hver).

Bredsikring: Rødder fra træer og buske.

Bevoksning: Rødel.

Bebyggelse: Ingen synlig.

Anlæg: Ingen synlig

Forstrand/Skrænt.

Bevoksning: Rødel, Hylde, Hvidtjørn, Bøg som træer samt andet løvfældende krat.

Bebyggelse: Ingen synlig.

Anlæg: Ingen synlig.

Skrænt.

Bevoksning: Røn, Rødel, Hylde, Hvidtjørn og Bøg som træer samt andet løvfældende krat. Derudover tæt, lav buskbeplantning samt spredte fyrretræer.

Bebyggelse: Ingen synlig.

Anlæg: Ingen synlig.

Analyse

Søbred.

De udhængende grene fra træer, skjuler selve bredden under løvperioden, men det anes at bredden ligger med sit oprindelige materiale (af rødder og stedhørende sten) og at den dermed ligger uberørt.

Derudover kan det konstateres at arealet adskiller sig væsentligt fra resten af delstrækning 7, ved at være det eneste sted uden anlæg af fritidsfaciliteter.

Forstrand/skrænt.

Forstrandsstykket fremstår uberørt med en karakter af tæt, lav skov helt hen til bredkant. Der er en høj artsdiversitet og en del bærbærende træer hvilket bidrager til fuglelivet.


Skrænt.

Skrænten er karakteriseret ved at ligge mere eller mindre uberørt hen, idet den nederste del af skrænten forekommer uberørt gennem årtier, hvor den øverste del af skrænten i højere grad bærer præg af en nyere rydning, dog med bibeholdelse af fyrretræer. Området rummer generelt en høj artsdiversitet og overordnet for hele strækningen; fra skrænttop til søbred, gælder det at betingelserne for habitater samt vilkårene som spredningskorridor for dyre- og plantelivet er gunstige.

Bygningsbeskrivelse for Furesøvej 145 B og 147 A

Husene er i 1½ etagers hus med gavl mod sø. Facader er i gule mursten og taget er beklædt med røde teglsten. Opført i 1981. Bygningerne er placeret tilbage trukket fra skrænttop og kan derfor næsten ikke ses fra vandsiden.

Furesøvej nr. 147B (matr. 2bz, 2ke og 2qo)



Registrering

Note: For registreringen af søbred gælder det, at der er anlagt en foranliggende havn, hvorfor disse 2 elementer bliver registreret og analyseret samlet. Derudover gælder det, at skelgrænsen ind til Furesøvej nr. 147A ikke er synlig i landskabet.

Søbred/havn.

Kystlængde: Ca.15 m.

Bredsikring: Mod land er der bredsikret med mark- og kampesten. Ved mole er der bredsikret med både mark, kampe, og grottesten samt rødder fra Piletræer.

Bevoksning: Sivgræsser mod land og Piletræer ved mole.

Bebyggelse: Ingen synlig.

Anlæg: Havneanlæg med mole. Derudover en træbro ved nordlige skel, som forbindelse mellem land og mole.

Forstrand.

Bevoksning: Rødel, Hvidtjørn, Bøg, Ask samt klippet græsflade.

Bebyggelse: Ingen synlig.

Anlæg: Opbevaringsmateriel/stativ til kano/kajak.

Skrænt.

Bevoksning: Bøg, Ask, Hyld, Hvidtjørn, uidentificeret nåletræ (Rødgran?). Derudover tæt, lav buskbeplantning i løvfældende materiale (deriblandt Løn) samt en nyttilplantning af nåletræer (Skovfyr?).

Oppe ved siden af boligbebyggelse ses en gruppe fyrretræer, men der er uklarhed om hvorvidt disse tilhører Furesøvej nr. 147A.

Bebyggelse: Ingen synlig.

Anlæg: Trappeforbindelse.

Analyse

Søbred/havn.

Søbredden bærer præg af en større omlægning langs den oprindelige bredkant, og denne omlægning er antageligvis sket i forbindelse med opførelsen af havneanlægget, dersom der er en vis ensartethed i anlægsmetode og materialevalg. Udefra set ligger hele anlægget (søbred og havn) relativt skjult og visuelt kan molen opfattes som den egentlige grænse mellem vand og land. At "havneindløbet" ydermere er kamufleret af et bredt bælte sivgræsser, betyder at Furesøens publikum ikke umiddelbart får oplevelsen af, at dér derinde gemmer sig en havn.

Forstrand.

Forstrandsstykket fremstår ryddet med en tydelig afgrænsning ind til skræntfod og bliver klippet eller slået med le. Det grønne græstæppe er prioriteret til ophold og opbevaring af fritidsbaseret materiel. Ind mod nabomatriklerne har det vilde udtryk med sine naturlige opstået kvaliteter sat sit præg, og således er der samtidig skabt et levende hegn ind mod naboerne.

Skrænt.

Skrænten bærer præg af en tidligere rydning, med en kontinuerlig og efterfølgende tilplantning af nåletræer (Skovfyr?), samt at selvsået løvfældende underskov får lov til at etableres sig. Udtrykket er overvejende åbent og holdes formentlig også åbent for at bevare udsigten fra boligbebyggelsen.

Bygningsbeskrivelse for Furesøvej 147 B

Bygningen er et bjælkehus i 2 etager med meget bred gavl mod søen. Huset er malet i en mørk nuance. Huset har gennemgående vinduesbånd på begge etager og en søvendt terrasse på 1. sal. Opført i 1922. Boligen er placeret tæt på skrænttop. Huset er synligt fra søsiden, men fremstår på trods af sin store længde ikke markant synlig pga. facadens mørke farve.

Furesøvej nr. 151A+B (matr. 2pi, 2kd og 2rs)



Registrering

Note: For registreringen af Furesøvej nr. 151, gælder det at der både er en 151A og en 151B. Der er derfor tale om 2 selvstændige ejerlejligheder, men om begge ejere har adgang til faciliteterne nede ved søbred, vides ej. Derudover er søbred anlagt med en træterrasse i hele sin længde, hvorfor det er valgt at registrere og analysere søbred og træterrasse samlet. Skelgrænser ind til naboerne på begge sider, er ej åbenlyst tydelige.

Søbred/træterrasse.

Kystlængde: Ca. 5 m.

Bredsikring: En foranliggende anlagt træterrasse umuliggør at identificere hvorvidt bredden er yderlig sikret, foruden en antageligvis naturlig forekomst af rødder, qua den store mængde af søbredsplaceret bevoksning.

Bevoksning: Rødel og Lind.

Bebyggelse: Ingen synlig.

Anlæg: Træterrasse.

Forstrand.

Bevoksning: Rødel og Lind.

Bebyggelse: Ingen synlig.

Anlæg: Vanskeligt at lokalisere hvorvidt en mindre del af træterrassen samt de nederste trin af trappeforbindelsen er placeret på forstrandsarealet.

Skrænt.

Bevoksning: Sparsomt med bevoksning, idet trappeforbindelse optager arealet, hvorfor der kun kan identificeres uklippet græsser langs trinene.

Bebyggelse: Ingen.

Anlæg: Trappeforbindelse med 2 reposer samt et opbevaringsstativ i træmateriale til brug for kano/kajak

Analyse

Søbred/træterrasse.

Arealet er udelukkende udlagt til ophold/fritidsliv, hvilket er kendetegnende for både denne og andre aflange og smalle udstykningsmatrikler.

Træterrassen fremstår diskret og omkringstående bevoksning bærer præg af et minimum plejeniveau, hvilket giver arealet væsentlige naturmæssige værdier til trods for den intense udnyttelse af kvadratmeterne.

Forstrand.

Forstrandsstykket er som tidligere nævnt vanskeligt at lokalisere, men som udgangspunkt fremstår det anvendt til den bagerste del af træterrassen samt enkelte af de nederste trin fra trappeforbindelsen. Mht. bevoksningen ses også hér en tæt lav/højskov og til trods for arealets fysiske begrænsning, er der en væg af bagvedliggende tæt skov. Denne lidt huleagtige stemning der er omkring træterrassen og forstrandsstykket er naturligvis størst under løvperioden.


Skrænt.

Matrikelstykket op ad skrænten, er smalt og rummer derfor ikke andet end en trappeforbindelse. Den enkle konstruktion samt åbenheden mellem trinene giver trappen et svævende udtryk og er netop et godt eksempel på at én sådan foranstaltning, godt kan udføres relativt diskret. At den omkringstående beplantning skaber en tunneleffekt, har selvfølgelig også en æstetisk betydning for helhedsindtrykket.

Bygningsbeskrivelse for Furesøvej 151 A og 151 B

Bygningen ligger tilbagetrukket fra skrænttop og er ikke synlig fra vandsiden.

Furesøhøj nr. 5 (matr. 2pu, 2kc og 2po)



Registrering

Søbred.

Kystlængde: Ca.19 m.

Bredsikring: kampesten samt rødder i nordlige skel.

Bevoksning: Rødel og Ask.

Bebyggelse: Ingen synlig.

Anlæg: Både/badebro.

Forstrand.

Bevoksning: Rødel, Ask og (muligvis) Eg. Derudover løvfældende buske/stynet træer samt græsplæne.

Bebyggelse: Ingen synlig.

Anlæg: Ingen synlig.

Skrænt.

Bevoksning: Blandet løvfældende materiale, deriblandt Poppel. Desuden enkelte Skovfyr.

Bebyggelse: Ingen.

Anlæg: Trappeforbindelse ved nordlige skel.

Analyse

Søbred.

Midtarealet ligger tydeligt i landskabet med sin brede sætning i kampesten og ikke mindst pga. terrænspringet fra plan græsflade og ned til vandspejl, hvor både/badebro desuden ligger som en spejlingsakse.

Den kraftige og tætte bevoksning ude i skellene skaber massive grønne vægge, og bidrager kun under løvperioden til at danne en skalaformidlende overgang til den ellers meget markante bredsikring af kampesten.

Forstrand.

Hele centret af forstrandsstykket ligger som et åbent rum med højt til "loftet", idet der ingen bevoksning er. Randbeplantning definerer yderligere den markante visuelle overgang mellem det flade græstæppe og skræntens begyndelse.


Skrænt.

Arealet bærer præg af en rydning, med tilbagebleven og efterfølgende kratbevoksning. Enkelte Skovfyr står som skulpturelle krogede stammer, og arealet bliver brudt af trappeforbindelsen som ligger blottet på skrænten. Spredte bøgetræer står med sine beskårede sidegrene samt nøgne stammer i horisonten og skaber et afpillet udtryk.

Bygningsbeskrivelse for Furesøhøj 5

Huset er i 1½ etage med gavl mod Furesøen. Facader er i røde tegl og taget er beklædt med i røde teglsten. Opført i 1996. Bygningen ligger tilbagetrukket fra skrænttop og er ikke umiddelbar synlig fra vandsiden, men set længere ude fra søen, ses huset tydeligt dels fordi der ingen bagvedstående træer er, og dels pga. den manglende træbeplantning på skrænten.

Furesøhøj nr. 7 (matr. 2pv, 2py og 2pn)



Registrering

Søbred.

Kystlængde: Ca.18 m.

Bredsikring: Planterødder.

Bevoksning: Eg og Rødel samt andet uidentificerbart løvfældende materiale; deriblandt græsser..

Bebyggelse: Ingen synlig.

Anlæg: Ingen synlig.

Forstrand.

Bevoksning: Poppel, Eg, Rødel, og andre løvfældende buske/stynet træer

Bebyggelse: Ingen synlig.

Anlæg: en platform/træterrasse som afslutning på den skræntbeliggende trappe.

Skrænt.

Bevoksning: Blandet løvfældende materiale, primært som lavt kratbevoksning. Poppel og/eller Bøg efter skrænttop.

Bebyggelse: Ingen.

Anlæg: Trappeforbindelse.

Analyse

Søbred.

Hele arealet ligger med en naturlig bredkant, hvor rødder danner en sikring mod vandets sedimenttransport. Bredden ligger som et stykke ukultiveret kyst og bærer præg af yderst begrænset trafik af mennesker. Netop sådan et areal giver eksempelvis fuglelivet gode levevilkår, da der både er ro, gemmesteder og let tilgængelig adgang til og fra vandkant.

Forstrand.

Forstranden er delvis ryddet for tæt og uigennemsigtigt buskads, og de ældre og sidegrensbeskåret Gråpopler vidner om et område med tidligere højskov. Den meget kraftige opstamning af både poppel- og bøgetræerne til såkaldte "penseltræer" giver dem et unaturligt udseende og skæmmer kysten. Platformen/træterrassen adskiller sig fra hele den samlede kyststrækningen, ved at være tilbagetrukket fra søbred og dens beliggenhed gør den både diskret i sin ellers relative store udstrækning, samt yder ro til det potentielle fugleliv ved søbred.

Skrænt.

Arealet bærer præg af en kraftig rydning, med tilbagebleven og efterfølgende lav kratbevoksning. Arealet fremstår pletvis bart og den blotlagte trappeforbindelsen er markant i sit udtryk og sin konstruktion. Det dobbelte gelænder bidrager yderligere til at markerer trappens beliggenhed i landskabet.

Bygningsbeskrivelse for Furesøhøj 7

Huset er i kvadratisk og i 2 etager med sortglaseret teglsten, lagt som pyramidetag. Facader fremstår hvide. Opført i 1996. Bygningen ligger tilbagetrukket fra skrænttop, men 1. sal er synlig, dels fordi der ingen bagvedstående træer er, og dels pga. den manglende træbeplantning på skrænten.

Furesøhøj nr. 6 (matr. 2px, 2pz og 2g)



Registrering

Søbred.

Kystlængde: Ca.33 m.

Bredsikring: Planterødder.

Bevoksning: Rødel og Pil samt græs ved både/badebro.

Bebyggelse: Ingen synlig.

Anlæg: Både/badebro.

Forstrand.

Bevoksning: Løvfældende buske og træer.

Bebyggelse: Ingen synlig.

Anlæg: En kort trappeforbindelse ved terrænspring før både/badebro.

Skrænt.

Bevoksning: Blandet løvfældende materiale; både som træer og buske. En busket af ældre bøgetræer efter skrænttop.

Bebyggelse: Ingen.

Anlæg: Trappeforbindelse.

Analyse

Søbred.

Hele arealet ligger med en naturlig opstået bredsikring og ligger kun blotlagt for bevoksning ved og omkring både/badebroen. Arealet har som helhed karakter af et sønært skovbryn med en enkelt åbning.

Forstrand.

Forstranden er identisk med søbredden i sin fordeling af det mindre åbne rum og tætheden i bevoksningen. Arealet er roligt i sit udseende og har et frodigt udtryk.

Skrænt.

Arealet adskiller sig fra resten af delstrækningen, ved at være relativt fladt og netop denne mere adgangsvenlige terrænhældning er blevet udnyttet til at anlægge en trappeforbindelse med et svagt bugtet forløb og med trinfladerne sat i græs. Bevoksningen i sydlige skel ligger som et langstrakt skovbryn ned ad skrænten, modsat bevoksningen i nordlige skel, som rejser sig i styrke og danner en glidende overgang til Kaningårdens ældre højskov.

Bygningsbeskrivelse for Furesøhøj 6

Huset er i én etage med sort tagflade med lav taghældning. Facader fremstår hvide. Opført i 1996. Huset er stort, men på grund af den lave etagehøjde ligger det relativt fladt og diskret i landskabet under kronerne af de store, ældre bøgetræer.

Konklusion for delstrækning 7

Generelle tilstand og problemstillinger.

Delstrækning 7 er karakteriseret ved at have en gennemgående stejl skræntstigning, (dog med undtagelse af arealet ved Furesøhøj nr. 6) samt ved at fremstå frodigt og i en overordnet god tilstand, men med et sæsonbetinget og problematisk forhold, dersom de meget store havneanlæg er særdeles visuelt fremtrædende i årets ca. 6 måneder, når den foranstående beplantning ikke kamuflerer med sit løv. Derudover er trappeforbindelsen enkelte steder særdeles tydelig i landskabet og dette gør sig gældende hele året.

Få områder med beplantningsfattige skræntarealer gør sig yderligere bemærket ved at have kraftig opstammet løvtræer.

Bevaringsværdige elementer.

I dele af det fredskovspligtige skovbælte findes højskov som bør bevares bl.a. striben af ældre Skovfyr og løvtræer på og efter skrænttop, for at bibeholde den grønne skyline og det frodige præg.

Netop de meget store havneanlæg er under løvperioden, særdeles godt kamufleret, hvorfor beplantningen bør bevares.

Foreløbige idéer til tiltag.

Hvor det fredskovspligtige skovbælte mangler, kan det reetableres med udsigtskiler over Furesøen, og hvor det eksisterer, kan det bevares som højskov med en gradvis foryngelse ved nyttilplantning, således at der skabes et glidende og naturligt generationsskifte.

Der kan arbejdes med tilplantninger på de søvendte moler ved havneanlæggene for at afhjælpe de især sæsonbetinget visuelle problemer. En reduktion af det allerede eksisterende (grotte)stenmateriale, kan også være en mulighed, men som beplantningsbevarende indsats af allerede etableret vækst på molerne, kan projektet være vanskelig på nuværende tidspunkt, da især piletræerne er af ældre dato og derfor har rodfæstet sig godt. En omlægning af stenmateriale er derfor ikke uden risiko for at beskadige den eksisterende vækst, hvorfor det i stedet anbefales at efterplante på nuværende tidspunkt for at imødekomme et frodigt og skærmende generationsskifte.

Gældende for de i landskabet markante trappeforbindelser, kan der arbejdes med at påføre dem et mørkebrunt/mørkegrønt træbeskyttelsesprodukt samt tilplante vegetation i form af busk/kratbeplantning i umiddelbar nærhed. Disse få enkelte tiltag vil absolut afdæmpe trappernes visuelle fremtræden. Kraftig opstammede træer, får ikke deres sidegrene igen – men kan ved nyttilplantning på sigt erstattes af nye træer med et naturligt udseende. Generelt for hele denne strækning samt de foregående, gælder det at et generationsskifte af træer bør planlægges allerede nu, for at bibeholde skovbæltet og for at forstærke kystens frodige profil.