

Oversigtskort for delstrækning 3



1: 2000

Furesøvænget nr. 7 (matr. 28g)



Registrering

Søbred.

Kystlængde: Ca.30m.

Bredsikring: Mark-, kampe- og grottsten.

Bevoksning: Stynet pil samt løvfældende hæk- og buskbeplantning.

Bebyggelse: Både/badehus.

Anlæg: Bådebro anlagt i træ. Grottsten lagt op langs siden og under bådebro.

Forstrand.

Bevoksning: Løvfældende træer/buske; herunder Rødel og Pil. Enkelte nåletræer samt græsplæne bag foranstående hæk i søbred.

Bebyggelse: Sammenhængende småbebyggelse.

Anlæg: Ingen

Skrænt.

Bevoksning: Tæt bevoksning i en blanding af løvfældende og stedsegrøn vegetation.

Bebyggelse: ingen.

Anlæg: Trappekonstruktion; anlagt med træplanker på tværs af skræntstigningen.

Analyse

Søbred.

Ligesom ved nabogrunden (Furesøparken), er der også hér anvendt grottesten som brebsikring. Et materialevalg der ikke forholder sig til omgivelsernes potentielle fysiske naturkræfter. At der ydermere er placeret adskillige grottesten til understøttelse og læ af bådebro, giver dele af søbredden karakter af vindudsat havn med dertil indrettede bølgebryder.

Forstrand.

For ca. halvdelen af forstranden gælder det, at der er opsat/bygget flere skure/småhuse/bådehuse, men til trods for denne relative omfattende mængde af småbebyggelse, er det samlede helhedsindtryk frodigt da størstedelen er sløret af den omkringstående bevoksning. For den ubebyggede del af forstranden, gælder det at arealet fremstår som have med græsplæne, hæk og diverse træer/buske som kulisse.

Skrænt.

Beplantningen på skrænten, har karakter af have, idet langt de fleste af træerne er opstammet og beskåret, ligesom at jorden under holdes relativ åben. Desuden kan det bemærkes at artsdiversiteten er høj, og at arealet ligesom forstrand og søbred, vidner om et højt plejeniveau. En stor del af den øvrige have efter skrænttop er udlagt til nyttehaver, med sirlige opdelte bede.

Bygningsbeskrivelse for Furesøvænget 7

Bygningen er et længehus i 2 etager med delvis forskudt facade og markant skorsten. Facader er i gule teglsten med gennemgående vinduesbånd. Taget har en lav hældning og er beklædt med eternit. Facade mod Furesøen er langstrakt og har delvis mørk beklædning samt overdækkede balkoner. Opført i 1954 og præmieret af kommunen samme år. Bygningen er placeret langt tilbage på grunden. Bygningen fremstår meget synlig, dels fordi der stort set ingen bagvedstående træer er, og dels fordi stort set al vegetation mellem hus og vandkant er holdt nede i lav højde.

Furesøvænget nr. 10 (matr. 28f)



Registrering

Søbred.

Kystlængde: Ca.23m.

Bredsikring: En blanding af mindre sten og planker samt rodnet fra stynet pil

Bevoksning: Rødel.

Bebyggelse: Ingen.

Anlæg: Bådebro i stålkonstruktion med trædæk.

Forstrand.

Bevoksning: Græs samt enkelte Rødel og Ask.

Bebyggelse: 1 bådehus/skur.

Anlæg: Ingen

Skrænt.

Bevoksning: Græs. Træer er hovedsaglig placeret i og ved skel til begge sider.

Bebyggelse: ingen.

Anlæg: Trappekonstruktion; relativ nyanlagt med træplanker på stødflede.

Analyse

Søbred.

Arealet bærer præg af hyppig beskæring samt tidligere fældning af større træer i vandkant, hvilket får arealet til at fremstå bart, og sammen med plankerne der er brugt som breddesikring og stål/jernkonstruktionen i forbindelse med bådebro, efterlades der et helhedsindtryk af tilfældigheder – både hvad angår materialevalg og fordeling af anlæg.

Forstrand.

Arealet hér har en anden karakter end søbredsarealet; selvom det fremstår delvis ryddet og dermed relativt åbent med sin græsflade, idet tilstedeværelsen af buske; krat og træer skaber dybde og volumen. Udsigtsforholdene fra boligbebyggelsen fremstår dog prioriteret, hvorfor midtpartiet er friholdt for høje beplantningselementer. Det bemærkes at den kraftig beskåret Ask ved sydlige skel, bidrager til at underbygge det relative bare/nøgne udtryk fra søbredden.

Skrænt.

Da beplantning på skræntarealet er tæt/lav og primært består af krybende vækst, fremstår den relative nyanlagte trappe derfor meget tydelig i landskabet og tager megen opmærksomhed.

Bygningsbeskrivelse for Furesøvænget 10

Bygningen er i 2 etager med fladt tag. Facade er i rødt teglsten. Facaden mod Furesøen er langstrakt og 2/3 del af består af glas, herunder en fremskudt bygningsdel. Opført i 1977. Bygningen ligger langt tilbage på grunden og fremstår meget synlig, dels fordi der ingen bagvedstående træer er, og dels fordi at stort set al vegetation mellem hus og vandkant er holdt nede i lav højde. De relative store vinduespartier fremstår reflekterende.

Furesøvænget nr. 999 (vejareal) (matr. 28ct)



Registrering

For registreringen af Furesøvænget nr. 999, gælder det at arealet er noteret som vejareal af Kommunedata. Hvem der er bruger af området, har ej været muligt at få afdækket, men det er sandsynligvis en eller flere af beboerne i baglandet; enten fra Furesøvænget eller fra Birkevej.

Søbred.

Kystlængde: Ca.6m.

Bredsikring: Ingen egentlig bredsikring, idet bådebro optager hele længden af bredden. Under bådebro er der lagt kampe/grottestensten.

Bevoksning: Stynet Pil samt Rødel.

Bebyggelse: Ingen.

Anlæg: Bådebro anlagt i træ. Kampe/grottestensten lagt som understøttende fundament.

Forstrand.

Bevoksning: Løvfældende træer/buske; herunder Rødel og Pil.

Bebyggelse: Bådehus.

Anlæg: Trædæk. Opbevaringsmateriel.

Skrænt.

Bevoksning: Tæt bevoksning i en blanding af træer og krat. Bevoksningen fremstår som løvfældende.

Bebyggelse: ingen.

Anlæg: Trappekonstruktion; anlagt med træplanker på tværs af skræntstigningen.

Analyse

Søbred.

Da søbredden er helt kamufleret af bådemoskonstruktion, kan selve søbredden ikke analyseres, men det kan konstateres at hele søbredden er udnyttet til anlæg.

Forstrand.

Det samme gælder for forstranden, der ikke er identificerbar pga. den kraftige udnyttelse af arealet til opbevaringsmateriel og bådhus samt trædæk. Generelt kan siges om både søbred, den del af bådebroen som er placeret ud over vand samt for forstranden, at der antageligvis er flere brugere til det samlede areal, idet flere siddebænke er opstillet og antallet af både/kanoer/kajakker er stort.


Skrænt.

Trappen ligger godt kamufleret på skrænten og er relativ skjult, selv efter løvfald. Da matriklens bredde på skræntforløbet er væsentlig smallere end ved søbred og dermed ikke meget bredere end trappen, er der ikke så meget mere skrænt at analysere på, men det kan konstateres at randbeplantningen langs trappen har karakter af højskov.

Bygningsbeskrivelse for Furesøvej nr. 999 (matr. 28ct)

Ingen åbenlyst tilknyttede ejendom(me).

Birkevej nr. 9 (matr. 28gc, 28ga og 28bq)



Registrering

Søbred.

Kystlængde: Ca.27m.

Bredsikring: Kampesten, mindre sten og en smule rodnet fra Pil og Rødel.

Bevoksning: Pil og Rødel.

Bebyggelse: Ingen.

Anlæg: Bådebro / havneanlæg anlagt i kampesten og stilladsplanker.

Forstrand.

Bevoksning: Pile- og Rødeltræer, krat af løvfældende arter.

Bebyggelse: Både/badephus.

Anlæg: Ingen

Skrænt.

Bevoksning: Tæt bevokset med mindre træer og buske. Tilsyneladende kun løvfældende arter.

Bebyggelse: ingen.

Anlæg: Trappe ved nordlige skel.

Analyse

Søbred.

Selve søbredden ligger delvis gemt bag havneanlægget og er dermed moduleret så meget væk, at der ikke er tale om søbred længere, men mere et anlæg, hvoraf den inderste del er omgivet af kraftig bevoksning som kamuflerer og hæmmer udsigten til de; for stedet relative store sten der er gjort brug af til breddesikring. For resten af havneanlægget gælder det, at materialevalget (stilladsplanker?) ikke bærer præg af en visuel hensynstagen til det omkringliggende miljø.

Forstrand.

Om forstranden kan det konstateres at den naturlige vegetation får lov til at udvikle sig hér. Arealet fremstår med krat og tæt lav skovvækst og bevoksningen er uigennemsigtig. Et sort både/badephus med hvidmalede småsprossede vinduer, står med sin karakter af kolonihavehus, i visuelt modspil til stemningen af vildnis


Skrænt.

Al beplantning på skrænt er tæt/lav, forekommer at være i en sund tilstand og er ligesom for strandens vedkommende visuel uigennemsigtig.

Bygningsbeskrivelse for Birkevej 9

Bygningen er 1½ etage med mørkegråt pyramidetag i tagpap. Toppen af pyramidetaget er en lanterne. Mod søen er der en bred kvist med fladt tag. Facader er hvidpudsede. Facaden ud mod Furesøen har store kvadratiske vinduespartier med lodrette poster. Bygningen er delvis kamufleret under løvperioden pga. de sorte tagflader og de store piletræer og rødler ved søbred.

Birkevej nr. 13 (matr. 28fi)



Registrering

Søbred.

Kystlængde: Ca.14m.

Bredsikring: Spunsvæg sat med lodrette planker (muligvis i azobetræ).

Bevoksning: Pil i skellene.

Bebyggelse: Ingen.

Anlæg: Bådebro i relativ spinkel stålkonstruktion.

Forstrand.

Bevoksning: Pile- og Rødeltræer, krat af løvfældende arter samt åben græsflade.

Bebyggelse: Både/badehus.

Anlæg: Ingen

Skrænt.

Bevoksning: Tæt bevokset med mindre træer og buske. Tilsyneladende kun løvfældende arter.

Bebyggelse: ingen.

Anlæg: Trappekonstruktion lagt ind i skrænt med snoet forløb. Udført i træ.

Analyse

Søbred.

Søbredden består af en relativ nyopført spunsvæg i (azobe)træ, der med sit stramme og defineret udtryk, skaber en markant visuel grænse mellem vand- og landflade. Den lette bådebrokonstruktion fremstår enkel og det er værd at bemærke den relative begrænsede brug af materiale, der generelt er brugt langs med bredden.

Forstrand.

Forstranden fremstår delvis åben med en relativ ensartet flade i græs. Træer og buske er ryddet for størstedelen af arealet og står kun som beplantning i skel og ved skræntfod. Både/badehuset er fremtrædende i sin lyse farve og kolonihaveagtigt stil.


Skrænt.

For skrænten gælder det, at den er kraftigt bevokset med småtræer og krat, hvilket efterlader trappen mellem boligbebyggelsen og forstrand, delvis skjult for Furesøens publikum. Arealet har karakter af et lavt plejeniveau og fremstår frodigt.

Bygningsbeskrivelse for Birkevej 13

Bygningen er i 2 etager med fladt tag. Ombygget i 2003. Huset fremtræder kvadratiske og symmetriske og den søvendte facade består udelukkende af store vinduespartier. Bygningen er placeret tæt på skrænttop og fremstår meget synlig, dels fordi der ingen bagvedstående træer er, og dels fordi at vegetation mellem hus og vandkant er i lav højde. De store vinduespartier fremtræder reflekterende.

Birkevej nr. 15 (matr. 28d)



Registrering

Søbred.

Kystlængde: Ca.11m.

Bredsikring: Mod syd: marksten, resten rodnet fra træer.

Bevoksning: Rødel og Pil.

Bebyggelse: Ingen.

Anlæg: Bådebro

Forstrand.

Bevoksning: Træer af Pil- og Rødel, krat af løvfældende arter.

Bebyggelse: Både/badephus.

Anlæg: Hegn i skel. Fungerer ligeledes som støttevæg ind til bagvedliggende skræntareal.

Skrænt.

Bevoksning: Tæt bevokset med mindre træer og buske. Tilsyneladende kun løvfældende arter.

Bebyggelse: ingen.

Anlæg: Trappekonstruktion udført i træ.

Analyse

Søbred.

Søbredden er i sommerhalvåret svær identificerbar grundet den foranstående bevoksning af sivgræsser, hvilket ligeledes betyder at den relative store bådebro er gemt godt væk. Set ude fra søen betyder det at publikum ikke umiddelbart lægger mærke til dette relative store anlæg. Tilsvarende har brugerne af matriklen, ej heller nysgerrige indsyn.

Forstrand.

Forstranden bærer præg af fritidsaktiviteter i forbindelse med søen og bruges antageligvis også som sådan. Her er hvad der kan forventes; nemlig oplagsareal til både/kanoer, adgangsforhold mellem bådebro og trappe samt siddepladser i nærheden af bådehuset. Igen gælder det for sommerhalvåret, at identificering/ "opdagelsen" af arealet er hæmmet af den før omtale sivbevoksning.

Skrænt.


Trappen mellem forstrand og skrænttop er anlagt på den eneste mulige måde; nemlig lige op og ned af skrænten (grunden er knap 2 m bred højere oppe). Trappens synlighed er sæsonbestemt, og er dermed primært synlig efter løvfald.

Bygningsbeskrivelse for Birkevej 15

Bygningen kan ikke ses ude fra Furesøen, da den er placeret bag Birkevej 13.

Birkevej nr. 17 (matr. 28fm) samt matrikelnumrene:

28gi (tilhører Birkevej nr. 6) og 28gf (tilhører Furesøvej nr.53)



Note: For registreringen af disse 3 matrikler, gælder det at de alle er selvstændige ejendomme, at de i sep. 2006 alle var uidentificerbare fra søsiden pga. foranstående siv og at en reel registrering samt efterfølgende analyse ikke har været mulig at gennemføre.

Fra et tidligere fotoindsamlingsbesøg (april 2005) er forhold digitalt dokumenteret, og ud fra dette materiale er følgende registreret:

Registrering

Søbred. (alle 3 matrikler)

Kystlængde: Ca.25 m.

Bredsikring: Marksten, rodnet fra træer og vandrette planker.

Bevoksning: Rødel.

Bebyggelse: Ingen.

Anlæg: Umiddelbar ingen både/badebro.

Forstrand. (alle 3 matrikler)

Bevoksning: Træer af Pil- og Rødel, krat af løvfældende arter.

Bebyggelse: Både/badehus.

Anlæg: Hegn i skel.

Skrænt. (alle 3 matrikler)

Bevoksning: Tæt bevokset med mindre træer og buske. Tilsyneladende kun løvfældende arter.

Bebyggelse: ingen.

Anlæg: Trappekonstruktion udført i træ.

Analyse

Søbred.

Søbredden er i sommerhalvåret svær identificerbar grundet den foranstående bevoksning af sivgræsser, hvilket i dette tilfælde har betydet at der for disse matrikler ikke foreligger en opdateret fotodokumentation, men på baggrund af ovenstående registrering, kan det konstateres at søbredden henligger mere eller mindre uberørt hvad angår en egentlig bredsikringsforanstaltning. Derudover gælder de samme forhold som ved sydlig nabo, nemlig at søbredden og forstrandsarealet i sommerhalvåret ligger gemt bag det foranstående bælte af siv. Set ude fra søen betyder det at publikum ikke umiddelbart lægger mærke til en eventuel aktivitet og tilsvarende har brugerne af arealet, ej heller nysgerrige indsyn.

Forstrand.

Forstranden bærer præg af fritidsaktiviteter i forbindelse med søen og bruges antageligvis også som sådan. Arealet er holdt delvis uplejet og har en karakter af tæt højskov. Både/badehuset er diskret placeret bag løvtræer og malet i en slørende mørk farve.

Skrænt.

Trappen mellem forstrand og skrænttop er anlagt som en snoet forbindelse og fremstår meget enkel i sin konstruktion. Den ligger godt skjult i landskabet og er kun identificerbar efter løvfald.

Bygningsbeskrivelse

Boligbebyggelserne på Birkevej 6 og 17 samt på Furesøvej53, kan ikke ses ude fra Furesøen, da de er placeret bag Birkevej 16.

Note: Generelt for denne gennemgang og tilsvarende med foranstående sivbevoksning:

Uden det foranstående bælte af sivgræsser, ville søbred og forstrand tage sig langt tydeligere ud, hvorfor et yderligt registreringsbesøg efter løvfald muligvis kan afdække de nyeste forhold, dersom der skulle være sket ændringer siden april 2005.

28gh (tilhører Birkevej nr. 12)



Registrering

Søbred.

Kystlængde: Ca.9 m.

Bredsikring: Lodrette planker.

Bevoksning: Rødel

Bebyggelse: Ingen.

Anlæg: Stakit i skel

Forstrand.

Bevoksning: Træer af Rødel, græsflade samt krat af løvfældende arter.

Bebyggelse: Både/badephus.

Anlæg: Ingen

Skrænt.

Bevoksning: Tæt højskov og buske. Tilsyneladende kun løvfældende arter.

Bebyggelse: ingen synlig

Anlæg: Usikkerhed på en eventuel trappe, idet der på ortofoto anes en sådan, men det kan ej siges med sikkerhed om hvorvidt der er tale om en egentlig trappekonstruktion, en stiførelse eller tilsvarende.

Analyse

Søbred.

Søbredden består af en relativ nyopført spunsvæg i træ, der med sit stramme og defineret udtryk, skaber en klar visuel og fysisk grænse mellem vand- og landflade. Hér er fravalgt beplantning som visuelt rumskabende element og den trange plads bliver i stedet brugt til isætning og optagning af båd(e).

Forstrand.

Forstranden er ryddet for høj vegetation og ligger åben med sin græsflade, træhuset og andet sæsonpræget udstyr; heriblandt kanoer og bænke/bordarrangement. Arealet fremstår hyppigt plejet.



Skrænt.

Beplantningen på skrænten er tæt/lav med en overvejende dominans af træer. Under registreringen har det ikke været muligt at identificere en trappeforbindelse mellem skrænttop og forstrand (eller anden form for etableret adgangsforbindelse). Arealet har karakter af tæt højskov.

Bygningsbeskrivelse for Birkevej 12

Matr nr. 28gh tilhører Birkevej 12 og denne boligen kan ikke ses fra søsiden, da denne er placeret bag Birkevej 16.

28gg (tilhører Furesøvej nr. 55)



Registrering

Søbred.

Kystlængde: Ca.7 m.

Bredsikring: Kampesten samt mindre afrundede sten.

Bevoksning: Stynet Pil.

Bebyggelse: Ingen.

Anlæg: Stakit i skel

Forstrand.

Bevoksning: Piletræer, græsflade, løvfældende buske.

Bebyggelse: Bade/bådehus.

Anlæg: Ingen

Skrænt.

Bevoksning: Tæt højskov. Primært løvfældende.

Bebyggelse: ingen.

Anlæg: Usikkerhed på en eventuel trappe, idet der på fotomateriale anes en sådan, men det kan ej siges med sikkerhed om hvorvidt der er tale om en egentlig trappekonstruktion, en stiførelse eller tilsvarende.

Analyse

Søbred.

Søbredden ligger relativt synlig fra vandsiden med sine lyse kampesten og bærer ligesom nabomatriklerne præg af prioriteret fritidsaktivitet.

Forstrand.

Arealet ligger delvis åbent, men med relativt kraftig bevoksning i skellene. Forstranden udnyttes til træhus, oplagsplads og siddemuligheder.


Skrænt.

Beplantningen op ad skrænten er tæt højskov og har karakter af en yngre vækst med selvforyngelse af underskov. Udtrykket er naturpræget og er uigennemsigtigt i den løvbærende periode, at en eventuel sti/trappe ikke kan identificeres.

Bygningsbeskrivelse for Furesøvej 55

Matr. Nr. 28gg tilhører Furesøvej 55. Boligen kan ikke ses fra søsiden, da den er beliggende bag Furesøvej 16.

Birkevej nr.16 (matr. 28ex)



Registrering

Søbred.

Kystlængde: Ca.7m.

Bredssikring: Blanding af fliser og andet afhugget stenmateriale i forskellige størrelser. Derudover rødder fra piletræer.

Bevoksning: Primært stynet Pil.

Bebyggelse: Ingen.

Anlæg: Bådebro/terrasse anlagt i træ. Placeret ovenpå bredssikringen.

Forstrand.

Bevoksning: Løvfældende træer/buske; herunder primært Pil, enten som stynet eller unge træer.

Bebyggelse: Både/badehus.

Anlæg: Bådebro/terrasse anlagt i træ. Er en del af det samlede anlæg med begyndelse ude ved søbred.

Skrænt.

Bevoksning: Tæt bevoksning i skel, primært piletræer.

Bebyggelse: ingen synlig.

Anlæg: Intet identificerbart fra vandsiden, men ortofoto afslører en zigzag stiførelse mellem skrænttop og forstrand.

Analyse

Søbred.

Søbredden er sammensat af en del forskelligt materiale, hvilket efterlader et visuelt udtryk af tilfældigheder, idet der hér er tale om dobbelt bredsikring med både stenmateriale og en lodret kant i forbindelse med terrasse. Kraftig bevoksning af Pil i skellene bidrager dog til at give arealet et lysegrønt og frodigt udtryk.

Forstrand.

Næsten hele forstranden udnyttes til bådhus, den foranliggende træterrasse og opbevaring til både. Arealet er dermed udnyttet optimalt til fritidsaktivitet. Kraftig bevoksning af Pil i skellene efterlader det samlede udtryk, grønt og frodigt.

Skrænt.

Beplantningen på skrænten er primært tæt/lav (stynet?) Pil og ligger som et aflangt lysegrønt bælte under løvperioden. Netop beplantningen adskiller sig visuelt fra de omkringliggende matrikler og giver arealet en letgenkendelighed på selv meget lang afstand.

Bygningsbeskrivelse for Birkevej 16

Bygningen kan under løvperioden kun svagt anes gennem beplantning på skrænt, hvorfor en beskrivelse er undladt.

Konklusion for delstrækning 3

Generelle tilstand og problemstillinger.

Delstrækning 3 er karakteriseret ved at rumme adskillige forhold, som individuelt adskiller sig fra hinanden. Forenklet kan disse forhold opdeles i 3 hovedgrupper; dem med havne(mole)anlæg og dem uden. Og så dem helt uden anlæg over vand. For førstnævnte gælder det, at havneanlægget generelt er af en væsentlig størrelse, samt at de ikke skjuler sig i landskabet. For arealer uden havneanlæg, gælder det generelt at både/badebroen er relativ enkel udført i sin konstruktion og for sidstnævnte gælder det, at der er en høj udnyttelse af de forstrandsrelaterede m². Gennemgående for delstrækning 3, så har skrænten en frodig profil – dog med en variation i udtrykket, dersom både haven og den tætte højskov er repræsenteret. En overordnet fællesnævner er tilstedeværelsen af sammenhængende skovpartier.

Bevaringsværdige elementer.

Store dele af strækningen fremstår med en frodig bevoksning af buske, kratbevoksning samt trævækst helt nede fra søbred, op ad skrænten og som afsluttende skyline og dette udtryk bør bevares. Det fredskovspligtige skovbælte er bevaringsværdigt, men er helt eller delvis uden skovbevoksning på nogle ejendomme.

Foreløbige idéer til tiltag.

Hvor skovbæltet mangler, kan det reetableres med udsigtskiler over Furesøen, og hvor det eksisterer, kan det bevares som højskov ved en gradvis foryngelse ved nyttilplantning.

Molernes stensætninger kan reduceres og suppleres med beplantning, så de bliver mindre synlige ude fra søen, samtidig med at de opfylder deres funktion. Konglomeraterne af både/badehuse, redskabsskure og slisker m.m. ved søbred og på forstrand kan renoveres, så de fremstår mere harmoniske og mindre synlige fra vandsiden.

For de ejendomme med en tilhørende både/badebro kan der enkelte steder arbejdes med en visuel nedtoning af bredsikringskant, i form af buske og/eller styning – men med det resultat at løvet hænger ud over bredsikringskanten. For en enkelt af disse ejendomme, gælder det desuden at den beplantningsfattige skrænt kan drage visuel nytte af en tilplantning med en passende mængde plantemateriale (se også idéer under konklusionen for delstrækning 5).

For alle tydelige beliggende både/badehuse, kan en afskærmning i form af beplantning på den søvendte facade, samt på diverse opsatte ikke levende hegn i skel, nedtone deres visuelle tilstedeværelse.